МИНИСТЕРСТВО ОБЩЕГО И ПРОФЕССИОНАЛЬНОГО ОБРАЗОВАНИЯ РФ
ТОМСКИЙ ГОСУДАРСТВЕННЫЙ УНИВЕРСИТЕТ

Приобье глазами археологов и этнографов

Материалы и исследования к "Энциклопедии Томской области"

Издательство Томского университета
1999

Иготкинский курганный могильник

А.И. Боброва, Н.В. Торощина

Работа выполнена при поддержке гранта РГНФ, проект № 97.01.00067а

Памятник находится на правобережье р. Оби, в 4–5 км к северо-западу от брошенной д. Иготкино и в 16 км к юго-востоку от ближайшего населенного пункта – д. Иванкино Колпашевского района Томской области. Расположен на высокой, называемой местным населением «Богатырской» гриве, протянувшейся с юга–юго-востока на север–северо-запад почти на 2 км, между системой небольших озер и окаймленной одним из рукавов оз. Майнак. Грива заросла лиственным лесом, кустарником, высокой травой. На ней зафиксировано 56 насыпей, различающихся по форме, размерам, высоте, к югу от них обнаружены жилищные западины поселения (Файзулина, 1981, с. 3).

В 1981 г. Среднеобским отрядом археологической экспедиции Томского госуниверситета под руководством А.И. Бобровой было раскопано 3 кургана [1] (рис. 1) и сделан вывод о наличии на месте некрополя двух памятников: поселения раннего средневековья и могильника, возникшего вскоре после того, как поселок был заброшен и просуществовавшего на протяжении XII–XVII вв. (Боброва, 1981; Файзулина, 1981, с. 2–3).

Публикация материалов из погребальных комплексов предложена в данной статье. А.И. Бобровой выполнено их описание, Н.В. Торощиной подготовлены рисунки.

Курган 1

Курган 1 (рис. 1, 2) расположен в 137 м к югу от северной оконечности гривы. Насыпь овально-вытянутой формы. Размеры по линии СЮ – 10, ЗВ – 7,6 м, высота[2] – 0,9 м. С севера и юга отмечены околокурганные ямы округлой формы, соединенные по восточному периметру ровиком. Под насыпью обнаружено 5 погребений.

Стратиграфия

Дерн и поддерновая основа – рыхлый гумусированный песок черного цвета мощностью 0,1–0,31 м. Насыпь кургана – мелкозернистый гумусированный песок светло-серого цвета – мощностью от 0,2 до 1,0 м. В нем различались остатки сгнивших и обуглившихся погребальных конструкций, участки углистой и прокаленной земли. В северной половине кургана

[1] Местонахождение памятника и план могильника см. в статье А.И. Бобровой данного сборника. Полевые материалы и отчеты хранятся в архиве МАЭС ТГУ, № 879, 880,889; коллекция предметов и керамики – в фондах МАЭС ТГУ, колл. № 7449.

[2] Высота насыпей дана от крайней северной точки основания курганов до вершины от уровня современной дневной поверхности.

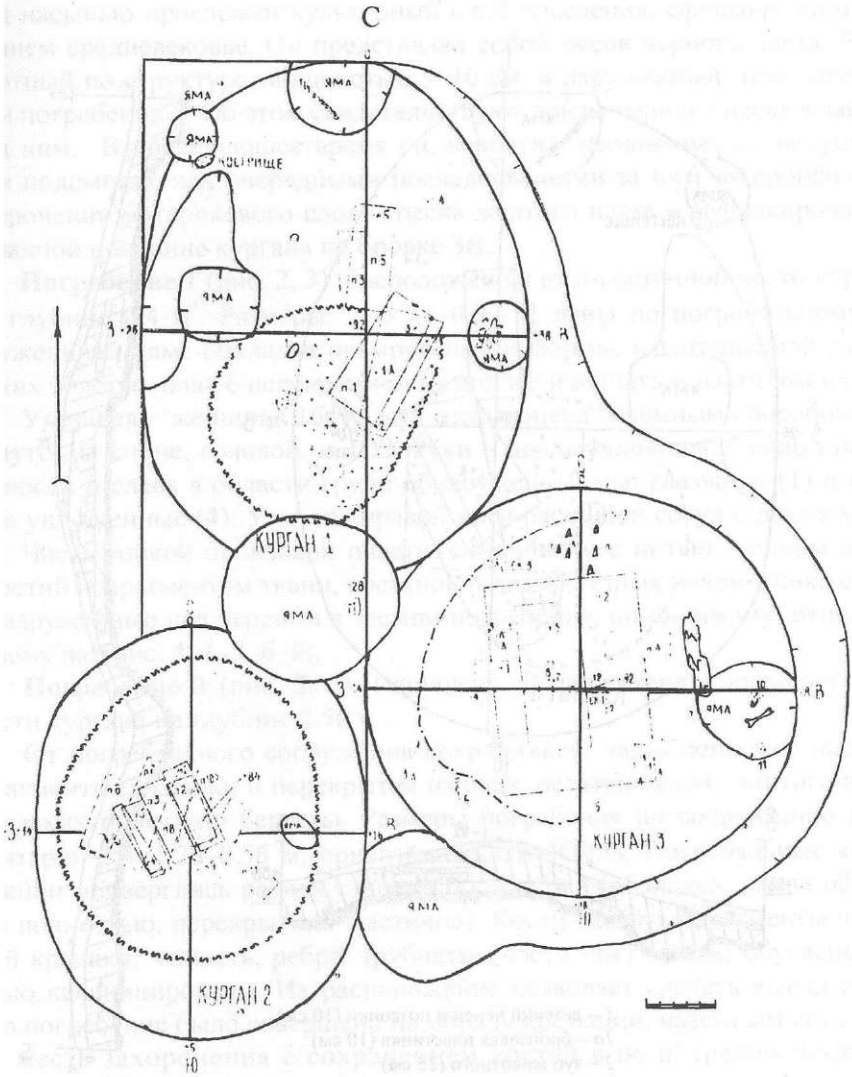

Рис. 1. Общий план раскопа

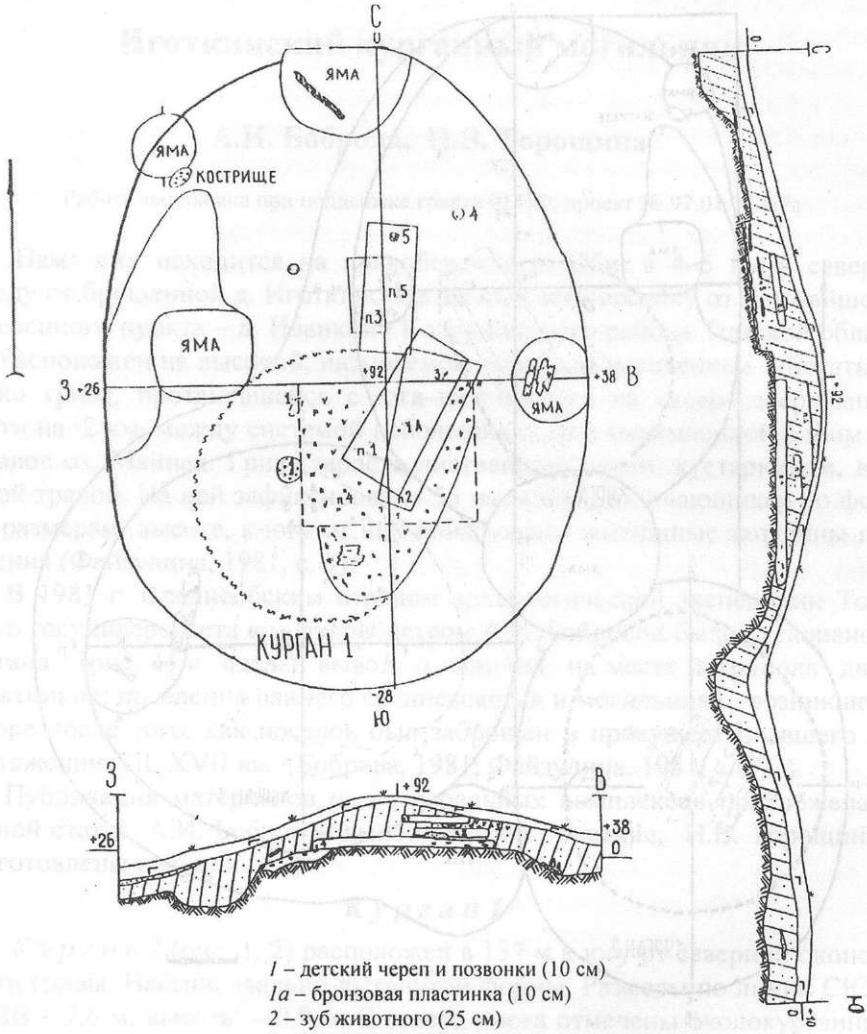

1 – детский череп и позвонки (10 см)
1а – бронзовая пластинка (10 см)
2 – зуб животного (25 см)
3 – 2 железных и 1 костяной наконечники стрел
4 – череп (40 см)
5 – скопление фрагментов от одного сосуда (80 см)

Рис. 2. Курган 1. Общий план и стратиграфия

под насыпью прослежен культурный слой поселения, сформированный в раннем средневековье. Он представлял собой песок черного цвета, более плотный по структуре, мощностью 5–10 см, и нарушенный при возведении погребения 5. Об этом свидетельствуют линзы черного песка в засыпи над ним. В последующее время он, вероятно, неоднократно нарушался при подсыпках над очередными последовавшими за ним захоронениями. Включения материкового слоя – песка желтого цвета – зафиксированы в западной половине кургана по бровке ЗВ.

Погребение 1 (рис. 2, 3). Расположено в юго-восточной части кургана на глубине 0,4 м[3]. Размеры: 2,4×1,1–0,92 м, даны по погребальному сооружению – раме-обкладке прямоугольной формы, изготовленной из широких толстых плах с перекрытием из них же и дощатым настилом на дне.

Умершая – женщина 16–18 лет[4], похоронена наземным способом, вытянуто, на спине, головой на ЮЗ. Руки – вдоль туловища. Около нижней челюсти и слева в области груди обнаружены бусы: глазчатая (1) и голубые уплощенные (4). У стопы правой ноги расчищен сосуд с двумя ушками. Часть тонкой бронзовой пластинки-нашивки с нитью в одном из отверстий и фрагментом ткани, костяной и два железных наконечника стрел, обнаруженные над черепом в засыпи погребения, по-видимому, относятся к нему же (рис. 4, *1–3, 6–9*).

Погребение 2 (рис. 2, 5). Нарушено. Расположено в юго-восточной части кургана на глубине 0,56 м.

От погребального сооружения сохранились: часть дощатого настила, фрагменты обкладки и перекрытия из плах, остатки чехла, сшитого из нескольких полотнищ бересты. Размеры погребения по сооружению и инвентарю: 2,4×1,26–0,56 м, ориентация ССВ–ЮЮЗ. Погребальные конструкции подверглись разной степени обожжения (обкладка, чехол обуглены полностью, перекрытие – частично). Кости скелета (фрагменты черепной крышки, челюсть, ребра, трубчатые кости ног) частью обуглены, частью кальцинированы. Их расположение позволяет сделать вывод о том, что погребение было совершено по обряду кремации, наземным способом, на месте захоронения с сохранением костей в не потревоженном состоянии.

Умерший, судя по размерам сооружения, – взрослый человек, похоронен головой на ЮЮЗ.

Особенно сильным огонь был в южной половине, в области головы покойного, где отмечено пятно прокаленного песка красного цвета. На всей площади встречены следы прокала и беспорядочно разбросанные угли над погребенным, среди них, приблизительно в центре, найдены бронзовые изделия: подвеска «крыжовник» и фрагменты сферической подвески, использованной в качестве нашивки (рис. 4, *5–6*).

Нарушено в результате возведения над ним погребения 1.

---

[3] Глубина погребений и находок дана от уровня современной дневной поверхности.

[4] Определение пола и возраста здесь и далее выполнены в кабинете антропологии ТГУ В.А. Дремовым // Архив кабинета антропологии. Список № 81.

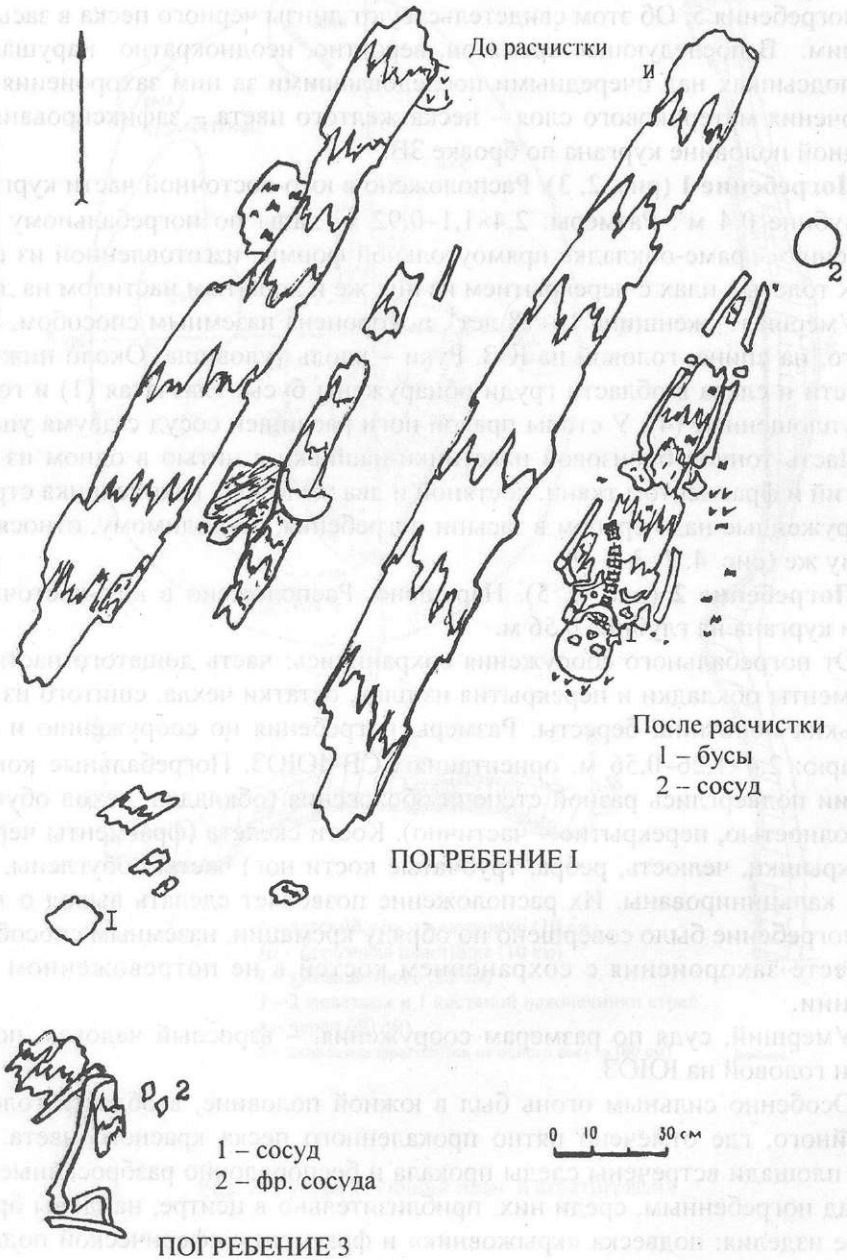

Рис. 3. Курган 1. Планы погребений 1, 3

Погребение 3 (рис. 2, 3). Нарушено. Расположено в северной половине кургана. Его остатки в виде скопления костей человека (нижняя челюсть, трубчатые) и дерева размерами: 1,2×0,55 м, обнаружены на глубине 0,68–0,76 м, ориентированы – С–Ю. Похоронен подросток 12–13 лет. В северной половине расчищен сосуд с четырьмя ушками (рис. 4, *10*). В засыпи погребения и на границе секторов СЗ–ЮЗ найдены фрагменты еще одного сосуда (рис. 4, *11*).

Погребение 4 (рис. 2, 6). Нарушено. Одиночное, взрослое. Представляет собой остатки трупосожжения, сосредоточенные в основном в секторе ЮЗ, на глубине 0,8 м по линии СЮ.

Размеры: 2,7×2,2 м, даны по фрагментам деревянных конструкций и контурам пятна прямоугольной формы, оставшегося от большого кострища на месте погребения. По всей его площади прослежены следы прокала – спекшегося грунта красного цвета, в западной части которого расчищен сосуд (рис. 7, *4*). Между плахами обуглившегося дощатого настила в слое прокаленного песка обнаружены фрагменты черепа (кости красно-белого цвета).

Погребение 5 (рис. 2). Нарушено. Костные останки не зафиксированы. Выделено по наличию погребального сооружения и инвентаря. Деревянные конструкции (настил из плах ?), ориентированы ССВ–ЮЮЗ, размеры: 2,0×0,72–0,68 м. Расположены на глубине 1,08–1,12 м в северной половине кургана. Там же расчищен развал сосуда (рис.7, *5*).

Примерно в 0,5 м к востоку от погребения 5 на глубине 0,4 м обнаружен череп взрослого человека, возможно имевший отношение к данному захоронению.

Это погребение на кургане возникло первым, выполнено грунтовым способом: могила впущена в материк на глубину 0,2–0,24 м.

Курган 2

Курган 2 (рис. 1, 8) расположен к юго-западу от кургана 1. Насыпь овально-вытянутой формы. Размеры: по линии СЮ – 8,0 м, ЗВ – 6,4 м, высота – 0,84 м. К северо-востоку от него между тремя курганами зафиксирована околокурганная яма круглой формы диаметром 3,2 м.

Под насыпью обнаружено 11 погребений, сосредоточенных в центре в три яруса. Погребения 1–5 образовывали один ряд по линии СВ–ЮЗ: умершие были похоронены головами на ЮВ. Другой ряд по линии СЗ–ЮВ, с ориентацией головами на ЮЗ, образовывали погребения 6–9.

Стратиграфия

Дерн и поддерновая основа – рыхлый гумусированный песок черного цвета мощностью 0,06–0,24 м. Насыпь – мелкозернистый гумусированный песок светло-серого цвета мощностью 0,2–0,52 м. В ней сосредоточены погребения, иногда перекрывавшиеся включениями материка.

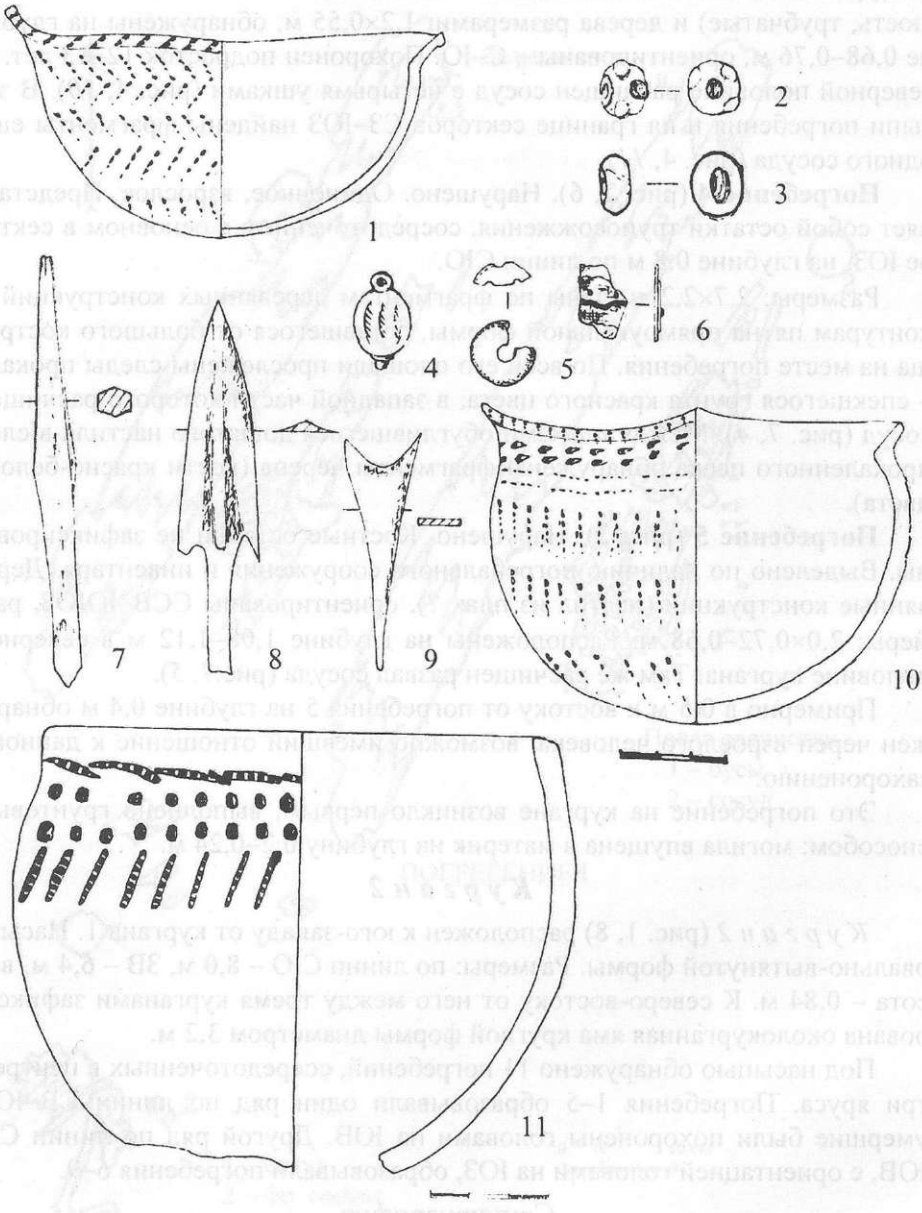

Рис. 4. Курган 1. Инвентарь погребений: 1 (*1–3, 6–9*); 2 (*4, 5*); 3 (*10, 11*). *1, 10, 11* – глина; *2, 3* – стекло; *4 – 6* – бронза; *7* – кость; *8, 9* – железо

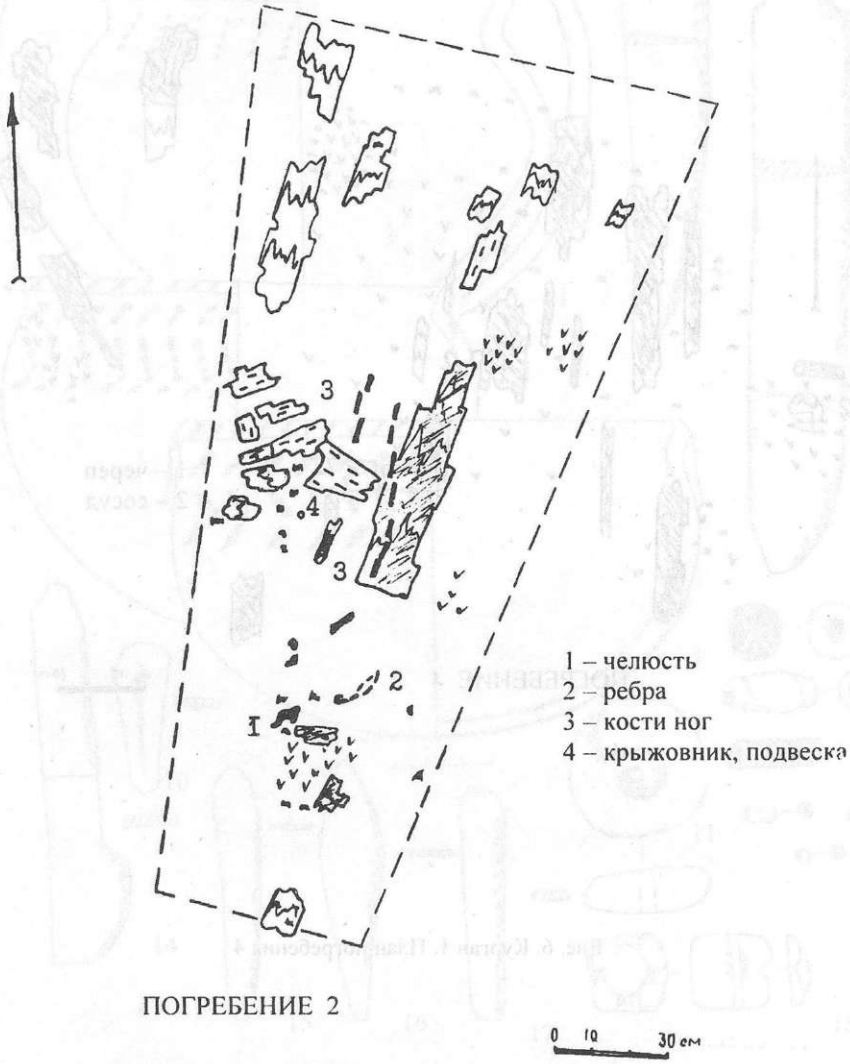

Рис. 5. Курган 1. План погребения 2

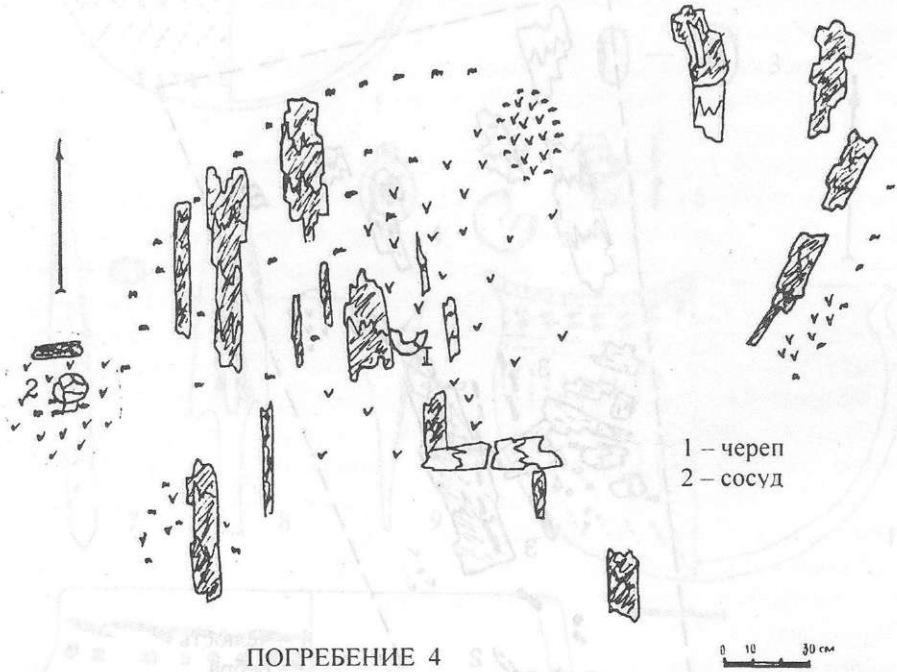

Рис. 6. Курган 1. План погребения 4

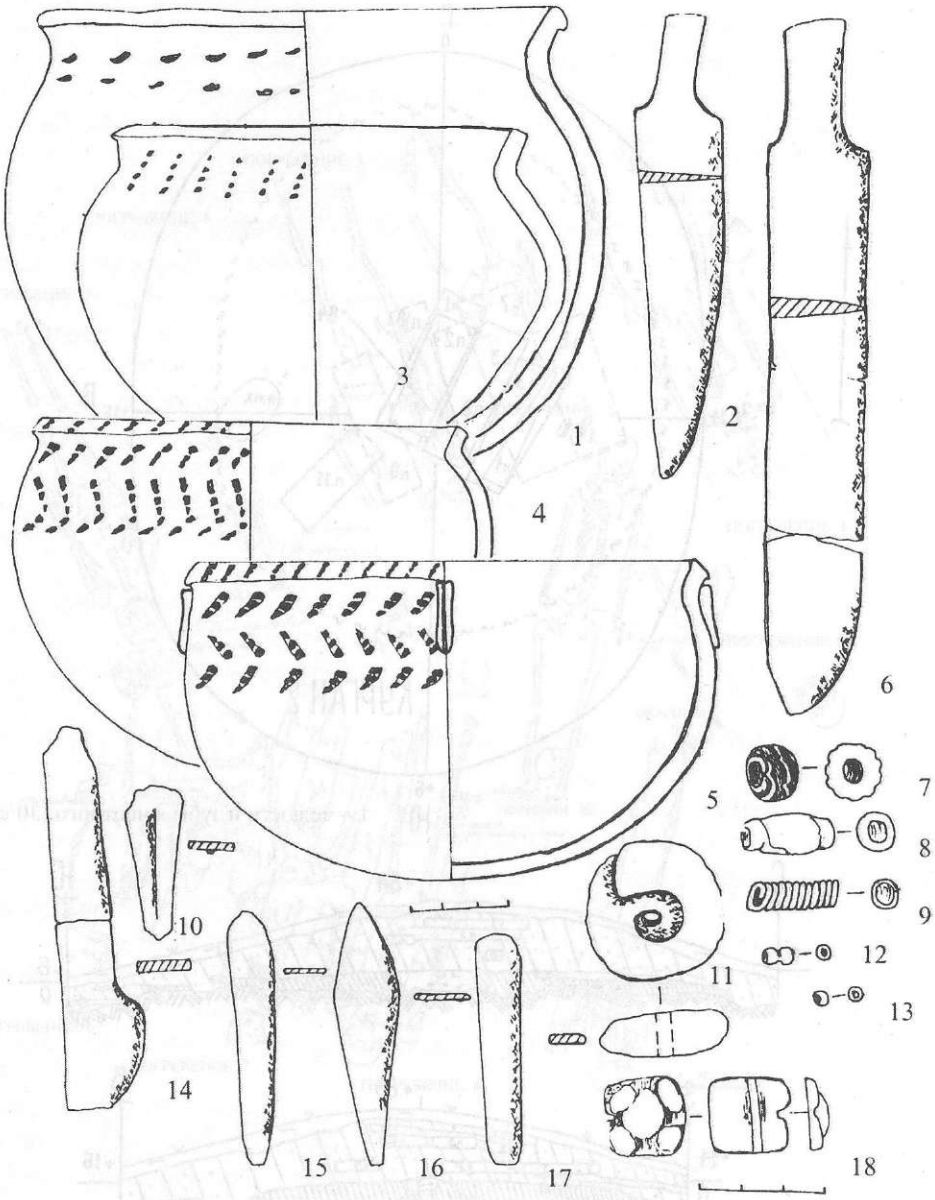

Рис. 7. Инвентарь ранней группы погребений:
курган 1, погребения 4 (*4*) и 5 (*5*); курган 2, погребение 10 (*1–2*); курган 3, погребение 3 (*7–9, 10–17*); погребение 4 (*12,13, 18*)

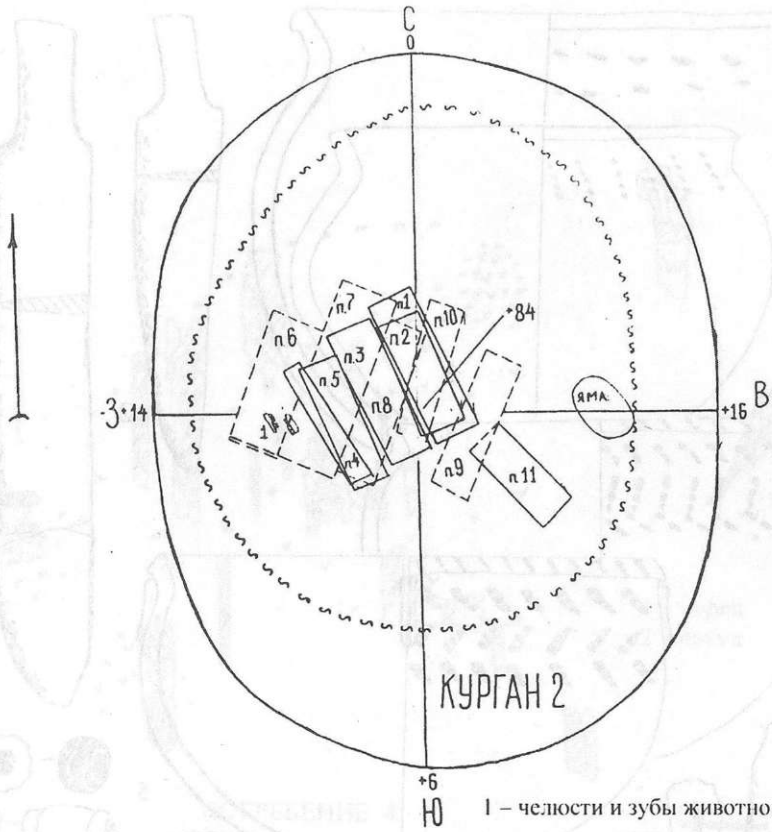

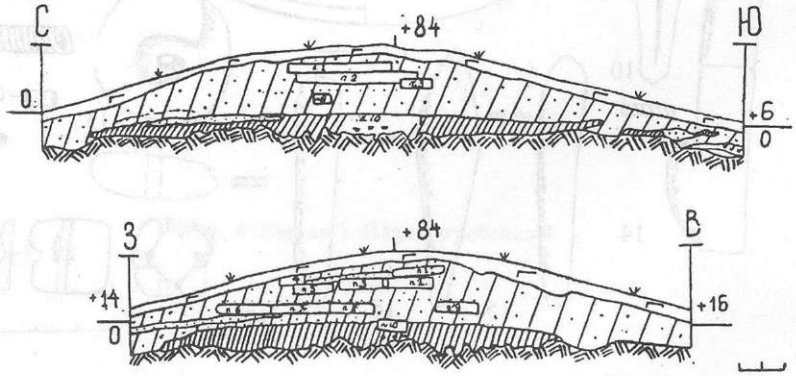

Рис. 8. Курган 2. Общий план и стратиграфия

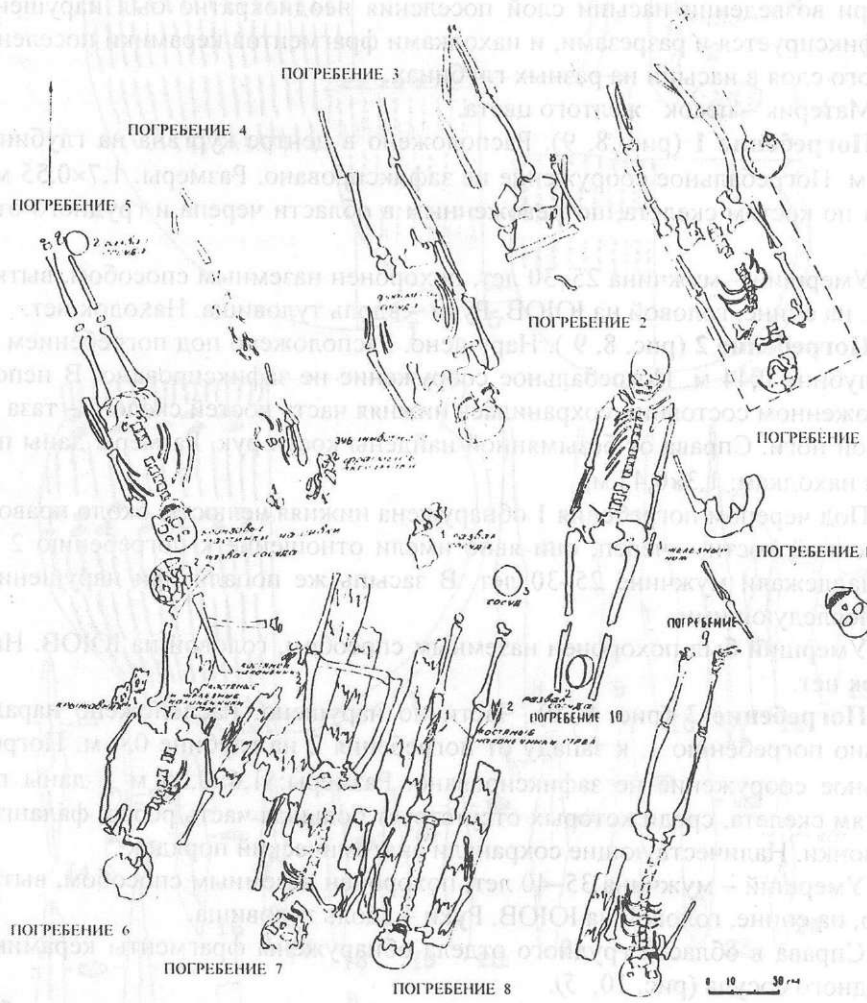

Рис. 9. Курган 2. Планы погребений: 1–11

Нижний, подстилавший насыпь слой, сформированный из песка черного цвета, представлял культурные остатки поселения раннего средневековья. Он достигал мощности 0,08–0,32 м и в центральной части кургана в нем были отмечены остатки заполнения кострища мощностью 0,05–0,07 м. При возведении насыпи слой поселения неоднократно был нарушен, что фиксируется и разрезами, и находками фрагментов керамики поселенческого слоя в насыпи на разных глубинах.

Материк – песок желтого цвета.

Погребение 1 (рис. 8, 9). Расположено в центре кургана на глубине 0,32 м. Погребальное сооружение не зафиксировано. Размеры: 1,7×0,55 м, даны по костям скелета, потревоженным в области черепа и грудного отдела.

Умерший – мужчина 25–30 лет, похоронен наземным способом, вытянуто, на спине, головой на ЮЮВ. Руки – вдоль туловища. Находок нет.

Погребение 2 (рис. 8, 9). Нарушено. Расположено под погребением 1 на глубине 0,44 м. Погребальное сооружение не зафиксировано. В непотревоженном состоянии сохранилась нижняя часть костей скелета – таза и правой ноги. Справа от безымянной найдены кости рук. Размеры даны по этим находкам: 1,3×0,45 м.

Под черепом погребения 1 обнаружена нижняя челюсть, около правой бедренной кости – череп, они явно имели отношение к погребению 2 и принадлежали мужчине 25–30 лет. В засыпь же попали при нарушении его последующими.

Умерший был похоронен наземным способом, головой на ЮЮВ. Находок нет.

Погребение 3 (рис. 8, 9). Частично нарушено. Расположено параллельно погребению 1, к западу от погребения 2 на глубине 0,4 м. Погребальное сооружение не зафиксировано. Размеры: 1,6×0,55 м – даны по костям скелета, среди которых отсутствует большая часть ребер, фаланги, позвонки. Наличествующие сохраняли анатомический порядок.

Умерший – мужчина 35–40 лет, похоронен наземным способом, вытянуто, на спине, головой на ЮЮВ. Руки – вдоль туловища.

Справа в области грудного отдела обнаружены фрагменты керамики от одного сосуда (рис. 10, *5)*.

Погребение 4 (рис. 8, 9). Нарушено. Расположено западнее погребения 3 на глубине 0,35 м. Разрозненные отдельные кости скелета (трубчатые, ребра, фаланги пальцев руки, фрагменты челюсти) размещались на узкой полоске длиной 1,5 м, шириной 0,1–0,3 м. Умершая – женщина 30–35 лет, похоронена наземным способом. Погребальное сооружение не зафиксировано. Возможная ориентация головы умершей – ЮЮВ. Находок нет.

Погребение 5 (рис. 8, 9). Расположено западнее погребения 3, частью под погребением 4, на глубине 0,36 м. Размеры даны по расположению костей скелета: 1,5×0,36 м. Погребальное сооружение не зафиксировано.

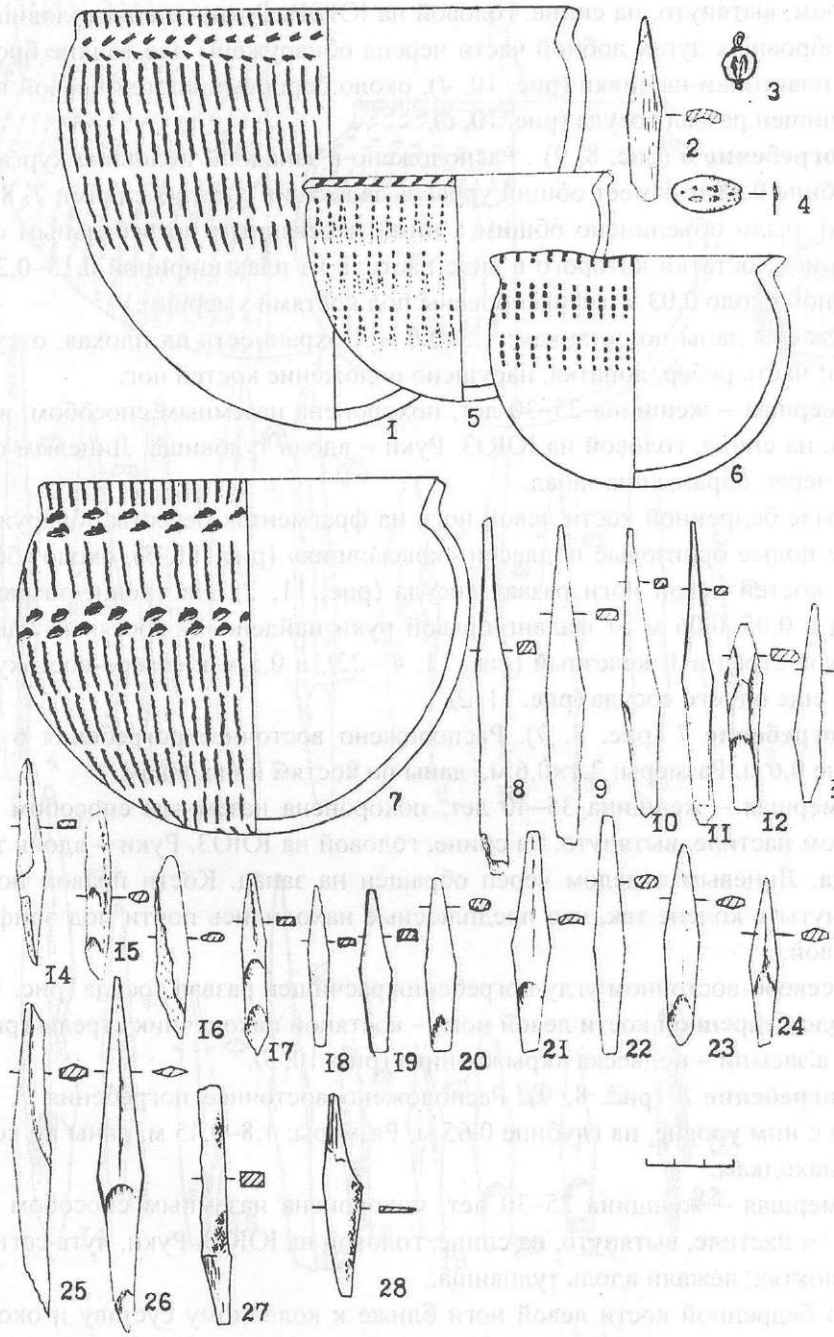

Рис. 10. Курган 2. Инвентарь погребений: 3 (*5*); 5 (*4*, *6*); 7 (*1–3*); 8 (*7–28*). *1*, *5–7* – глина; *2*, *8–26* – кость; *3*, *4* – бронза; *27*, *28* – железо

Умерший – мужчина в возрасте около 30 лет, похоронен наземным способом, вытянуто, на спине, головой на ЮЮВ. Руки – вдоль туловища. На надбровных дугах лобной части черепа обнаружены две тонкие бронзовые пластинки-нашивки (рис. 10, *4*), около берцовых костей правой ноги расчищен развал сосуда (рис. 10, *6)*.

Погребение 6 (рис. 8, 9) . Расположено в западной половине кургана на глубине 0,48 м. Имеет общий уровень залегания с погребениями 7, 8 и, видимо, было объединено общим с ними деревянным погребальным сооружением, остатки которого в виде настила из плах шириной 0,15–0,2 и толщиной около 0,03 м зафиксированы под костями умерших.

Размеры даны по останкам: 1,5×0,6 м. Сохранность их плохая, отсутствуют: часть ребер, лопатка, нарушено положение костей ног.

Умершая – женщина 25–30 лет, похоронена наземным способом, вытянуто, на спине, головой на ЮЮЗ. Руки – вдоль туловища. Лицевым отделом череп обращен на запад.

Возле бедренной кости левой ноги на фрагментах бересты обнаружены две полые бронзовые подвески «крыжовник» (рис. 11, *3*), около берцовых костей левой ноги развал сосуда (рис. 11, *1*). На уровне тазовых костей в 0,05–0,06 м от фаланг правой руки найдено 19 костяных наконечников стрел и 1 железный (рис. 11, *4 –22)*, в 0,5 м к северо-востоку – развал еще одного сосуда (рис. 11, *2)*.

Погребение 7 (рис. 8, 9). Расположено восточнее погребения 6 на глубине 0,6 м. Размеры: 2,1×0,6 м, даны по костям и находкам.

Умершая – женщина 35–40 лет, похоронена наземным способом на дощатом настиле, вытянуто, на спине, головой на ЮЮЗ. Руки – вдоль туловища. Лицевым отделом череп обращен на запад. Кости правой ноги подогнуты в колене так, что предплюсные находились почти под эпифизом левой.

В северо-восточном углу погребения расчищен развал сосуда (рис. 10, *1*), около бедренной кости левой ноги – костяной наконечник стрелы (рис. 10, *2*), в засыпи – подвеска «крыжовник» (рис. 10, *3)*.

Погребение 8 (рис. 8, 9). Расположено восточнее погребения 7, на общем с ним уровне, на глубине 0,65 м. Размеры: 1,8–0,45 м, даны по костям и находкам.

Умершая – женщина 25–30 лет, похоронена наземным способом на дощатом настиле, вытянуто, на спине, головой на ЮЮЗ. Руки, чуть согнутые в локтях, лежали вдоль туловища.

На бедренной кости левой ноги ближе к коленному суставу и около того же сустава правой ноги обнаружены 19 костяных наконечников стрел (рис. 10, *8–26*). В 0,12 м к северо-востоку от костей правой ноги расчищены сосуд, железный наконечник стрелы и нож (рис. 10, *7, 27, 28)*.

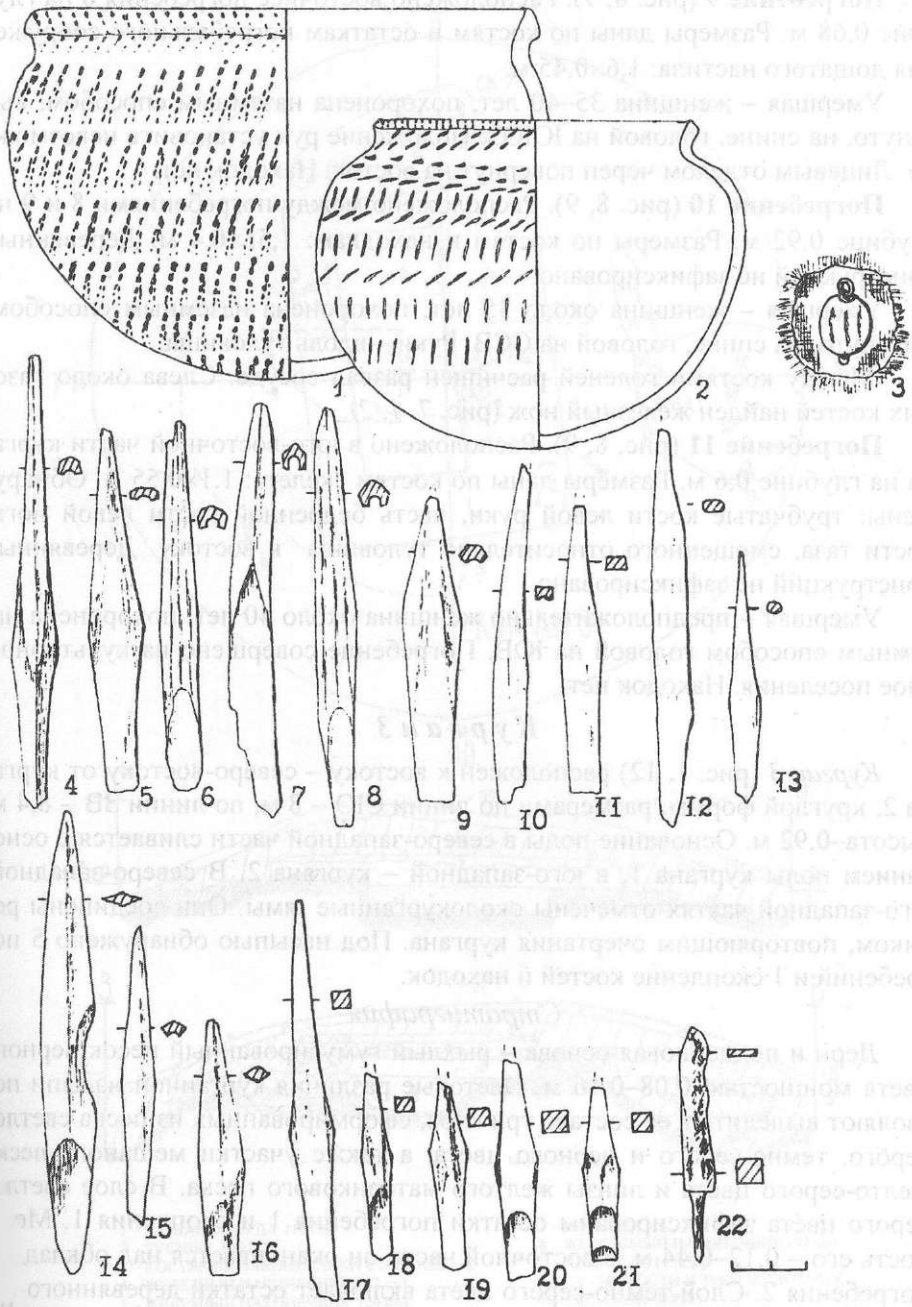

Рис. 11. Курган 2. Инвентарь погребения 6. *1*, *2* – глина; *3* – бронза; *4–21* – кость; *22* – железо

Погребение 9 (рис. 8, 9). Расположено восточнее погребения 8 на глубине 0,68 м. Размеры даны по костям и остаткам погребального сооружения дощатого настила: 1,6×0,45 м.

Умершая – женщина 35–40 лет, похоронена наземным способом, вытянуто, на спине, головой на ЮЮЗ. Положение рук установить невозможно. Лицевым отделом череп повернут на восток. Находок нет.

Погребение 10 (рис. 8, 9). Расположено между погребениями 8 и 9 на глубине 0,92 м. Размеры по костям и находкам: 1,55×0,4 м. Деревянных конструкций не зафиксировано.

Умершая – женщина около 35 лет, похоронена наземным способом, вытянуто, на спине, головой на ССВ. Руки – вдоль туловища.

Между костями голеней расчищен развал сосуда. Слева около тазовых костей найден железный нож (рис. 7, *1, 2)*.

Погребение 11 (рис. 8, 9). Расположено в юго-восточной части кургана на глубине 0,6 м. Размеры даны по костям скелета: 1,1×0,55 м. Обнаружены: трубчатые кости левой руки, часть бедренной кости левой ноги, кости таза, смещенного относительно туловища к востоку. Деревянных конструкций не зафиксировано.

Умершая – предположительно женщина около 40 лет, похоронена наземным способом головой на ЮВ. Погребение совершено на культурном слое поселения. Находок нет.

Курган 3

Курган 3 (рис. 1, 12) расположен к востоку – северо-востоку от кургана 2, круглой формы, размерами по линии СЮ – 8 м, по линии ЗВ – 8,4 м, высота–0,92 м. Основание полы в северо-западной части сливается с основанием полы кургана 1, в юго-западной – кургана 2. В северо-западной, юго-западной частях отмечены околокурганные ямы. Они соединены ровиком, повторяющим очертания кургана. Под насыпью обнаружено 5 погребений и 1 скопление костей и находок.

Стратиграфия

Дерн и поддерновая основа – рыхлый гумусированный песок черного цвета мощностью 0,08–0,16 м. Цветовые различия курганной насыпи позволяют выделить в ее составе три слоя, сформированных из песка светло-серого, темно-серого и черного цвета, а также участки мешаного песка желто-серого цвета и линзы желтого материкового песка. В слое светло-серого цвета зафиксированы остатки погребения 1 и скопления 1. Мощность его – 0,12–0,44 м, в восточной части он оканчивается над обкладкой погребения 2. Слой темно-серого цвета включает остатки деревянного сооружения и кости умерших из погребения 2. Слой черного песка мощностью 0,04–0,28 м является остатками культурного слоя поселения, пострадавшего при сооружении могильной ямы грунтового погребения 3 и последующих за ним погребений. Материк – песок желтого цвета.

Погребение 1 (рис. 12, 13). Нарушено. Расположено в западной части кургана на глубине 0,52 м. Выделено на основании остатков деревянных

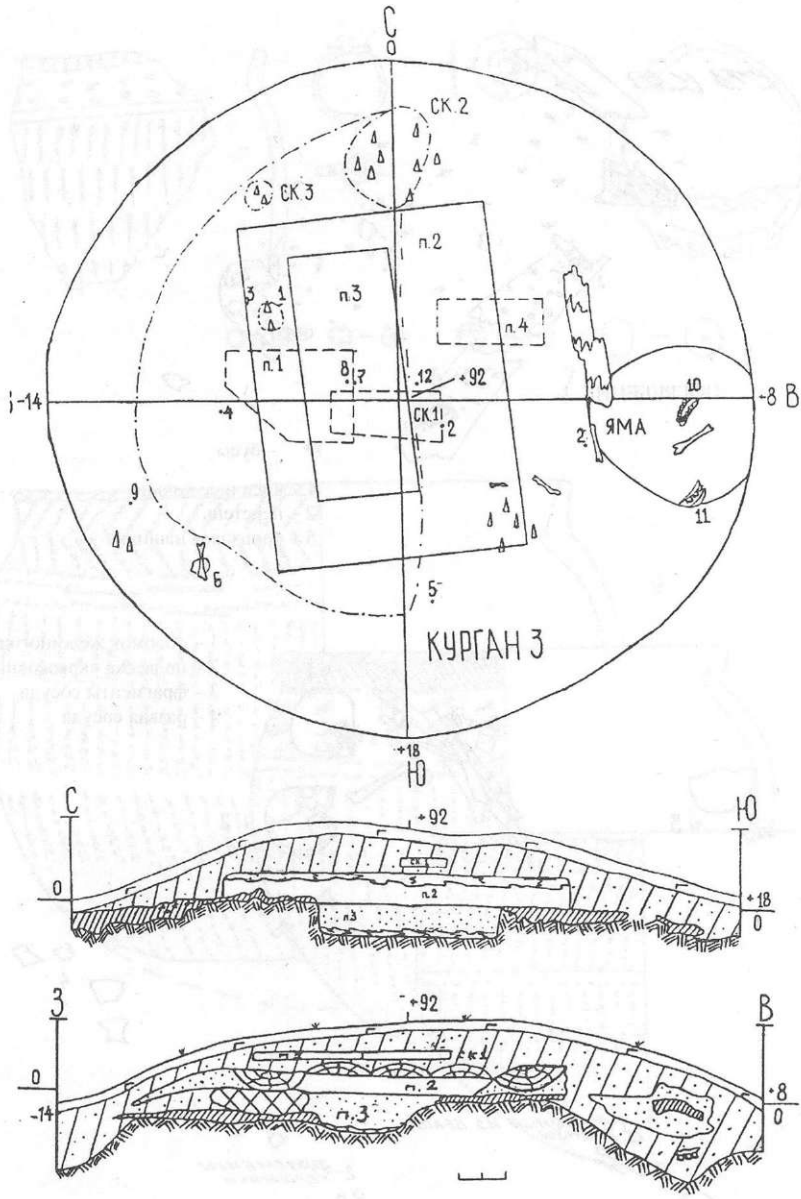

1 – РАЗВАЛ СОСУДА (18 см)
2 – БУСИНЫ (ДЕРН)
3 – КОСТЯНЫЕ НАКОНЕЧНИКИ СТРЕЛ (25 см)
4 – ЖЕЛЕЗНЫЙ НАКОНЕЧНИК (22 см)
5 – ЖЕЛЕЗНЫЙ НАКОНЕЧНИК (26 см)
6 – ЧЕРЕП И КОСТЬ (55 см)
7 – КОСТЬ (90 см)
8 – ЖЕЛЕЗНЫЙ НАКОНЕЧНИК (92 см)
9 – НАПРЯСЛО (45 см)
10, 11 – ЧЕЛЮСТИ И ЗУБЫ ЖИВОТНЫХ
12 – ДЕТСКИЙ ЧЕРЕП

Рис. 12. Курган 3. Общий план и стратиграфия

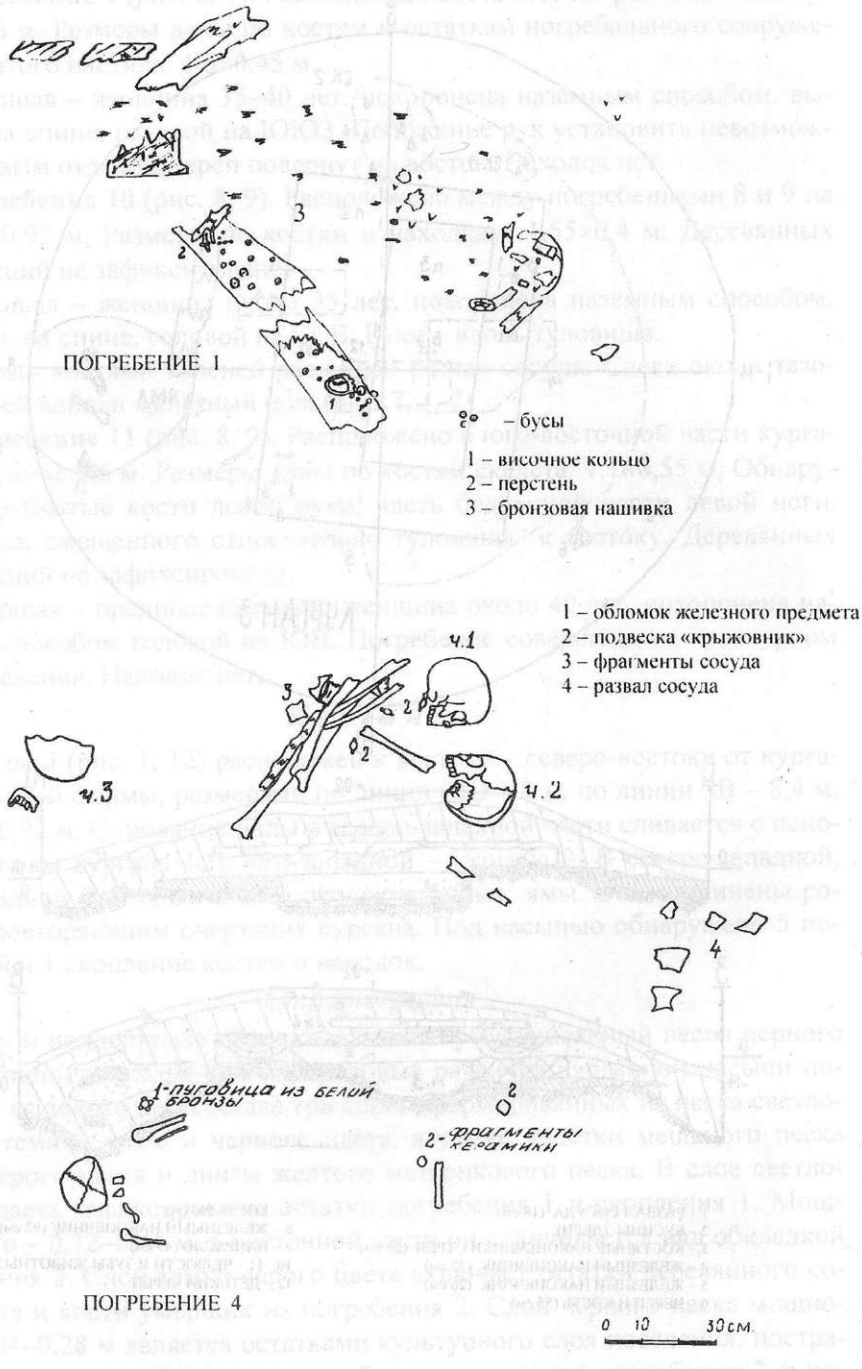

Рис. 13. Курган 3. Планы погребений 1, 4 и скопления 1

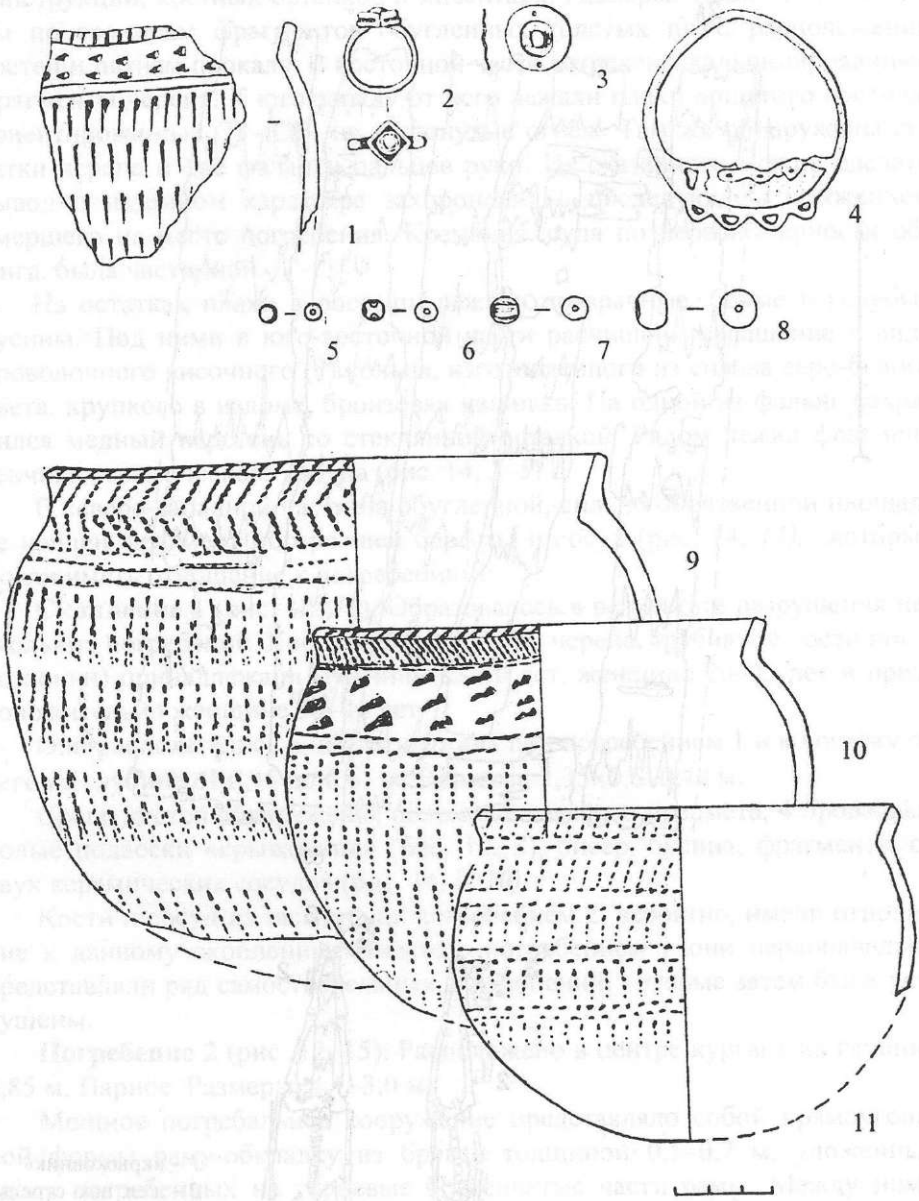

Рис. 14. Курган 3. Инвентарь. Погребение 1 (*1–8, 11*); скопление 1 (*9–10*). *1, 9–11* – глина; *2–4* – бронза; *5–8* – стекло

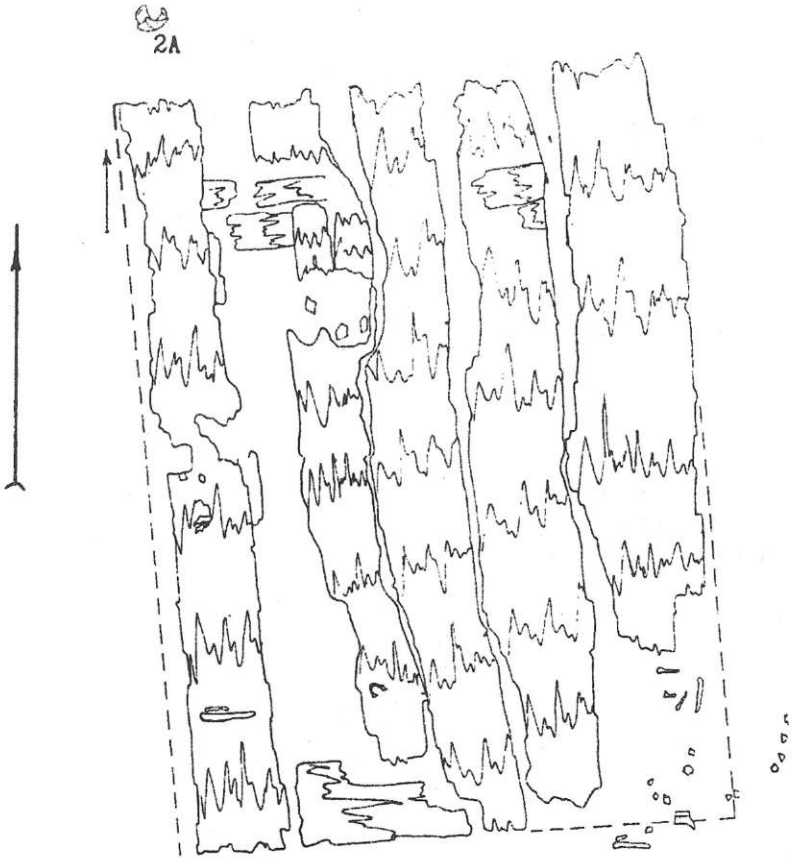

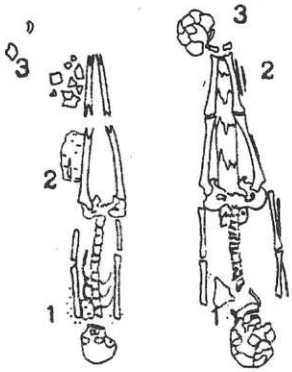

1 – «крыжовник»
2 – жел. нак. стрелы
3 – сосуд

1 – бусы
2 – железный нож
*2*А – сосуд
3 – сосуд
4 – пластинка серебряная

Рис. 15. Курган 3. План погребения 2

конструкций, костных останков и инвентаря. Размеры: 1,52×1,1–0,4 м, даны по границам фрагментов обугленных толстых плах, расположения костей и пятнам прокала. В восточной части встречены кальцинированные фрагменты черепа. К юго-западу от него лежали плахи дощатого настила, ориентированные СЗ–ЮВ, не затронутые огнем. Там же обнаружены остатки черепа и две фаланги пальцев руки. Из сказанного можно сделать вывод о наземном характере захоронения с последующим сожжением умершего на месте погребения. Кремация, судя по неравномерности обжига, была частичной.

На остатках плахи в россыпи лежали прозрачные, белые и голубые бусины. Под ними в юго-восточной части расчищено украшение в виде проволочного височного (?) кольца, изготовленного из сплава серо-белого цвета, хрупкого в изломе, бронзовая нашивка. На одной из фаланг сохранился медный перстень со стеклянной вставкой. Рядом лежал фрагмент венчика керамического сосуда (рис. 14, *1–8*).

В северо-западной части на обугленной, сильно обожженной площадке найден фрагмент обгоревшей бересты и сосуд (рис. 14, *11)*, которые могли иметь отношение к погребению 1.

Скопление 1 (рис. 12, 13). Образовалось в результате разрушения нескольких погребений. Костные останки (три черепа, трубчатые кости ног и позвонки) принадлежали мужчине 25–30 лет, женщине 20–25 лет и предположительно женщине 30–40 лет.

Они располагались в центре кургана под погребением 1 и к востоку от него на глубине от 0,45 до 0,65 м. Размеры: 1,35×0,6–0,48 м.

Среди костей обнаружены: обломок железного предмета, 4 бронзовые полые подвески «крыжовник» (рис. 10, *3*), бисер, бусина, фрагменты от двух керамических сосудов (рис. 14, *9*, *10)*.

Кости и сосуд из засыпи над погребением 2, вероятно, имели отношение к данному скоплению. Вместе с погребением 1 они первоначально представляли ряд самостоятельных захоронений, которые затем были разрушены.

Погребение 2 (рис. 12, 15). Расположено в центре кургана на глубине 0,85 м. Парное. Размеры: 4,1–3,0 м.

Мощное погребальное сооружение представляло собой прямоугольной формы раму-обкладку из бревен толщиной 0,5–0,7 м, уложенных вдоль погребенных на торцевые бревенчатые части рамы. Между ними лежало еще одно бревно толщиной до 0,25 м. Сверху было установлено перекрытие из толстых широких плах. В северной части конструкции сверху на перекрытии, параллельно торцевой стенке, плашмя была уложена широкая и толстая плаха. На уровне перекрытия в юго-восточном углу в беспорядке встречены трубчатые кости, лопатка человека, фрагменты сосуда. В западном – нижняя челюсть человека, по-видимому, попавшие на перекрытие в результате нарушения погребения 1 и скопления 1.

В погребении 2 зафиксированы костные останки двух человек. Умершие – мужчина 35–40 лет (костяк 1, правый) и женщина около 30 лет (костяк 2, левый), похоронены наземным способом в центре сооружения на

дощатом настиле, вытянуто, на спине, головой на юг с отклонением к востоку. Руки – вдоль туловища.

В области нижней челюсти мужчины обнаружены 3 бронзовые подвески «крыжовник» и серебряная пластинка, вдоль кости голени правой ноги – ножи, 4 железных и 3 костяных наконечника стрел, на месте фаланг пальцев левой – развал сосуда (рис. 16, *2, 4–10, 1–17).*

У женщины в области лопатки и под бедренной костью левой ноги сохранились остатки коры светлоствольного дерева от погребального сооружения. Вдоль левой плечевой встречено скопление бус (отдельно они найдены около плечевого сустава правой руки), бронзовая сферическая подвеска, железное колечко (рис. 16, *12, 13*). Вдоль бедренной кости левой ноги на берестяной подстилке лежал нож, возле берцовых костей левой ноги расчищен развал сосуда (рис. 16, *3, 11*).

В северо-западном углу погребения отмечено скопление фрагментов еще одного сосуда (рис. 16, *1).* Сооружение возведено на насыпи древнего кургана, в нижней части которого обнаружены погребения 3–5.

Погребение 3 (рис. 12, 17). Расположено в западной половине кургана на глубине 1,28 м.

Грунтовое, углублено в материк на 0,4 м. На фоне светло-серого мешаного и черного песка – культурного слоя поселения, выделялось в виде пятна аморфных очертаний, заполненного желтым материковым песком. Размеры: 2,9–1,2 м.

Погребение совершено в долбленой колоде с днищем и стенками, сохранившими естественную форму ствола дерева. Днище тонкое (0,01–0,02 м). Крышка округлой формы, такая же тонкая, как и нижняя часть, вероятно, была плотно подогнана, в результате чего кости почти не сохранились: найдены две небольшие трубчатые и фрагменты черепа. Последние обнаружены в восточной половине колоды, ее юго-восточной части. Возможно, камера предназначалась для двух человек, так как была разделена на две части бревнышком толщиной 0,15 м. Западная ее половина не содержала костей, хотя инвентарь в ней присутствовал.

В восточной, более узкой половине камеры в области черепа обнаружены стеклянные бусы и остатки железной пластинки (рис. 7, *7–9, 11*). Приблизительно в центре, ближе к западному краю найдены фрагменты железного ножа, к северо-востоку от него – фрагменты железных изделий и наконечников стрел (рис. 7, *6, 10, 14–17*). В северной части колоды расчищены фрагменты сосуда (рис. 7, *3*).

Погребение 4 (рис. 12). Нарушено. Расположено восточнее погребения 3 на глубине 1,0–1,04 м, грунтовое. Могильное пятно прямоугольной формы размерами 0,35–0,4 м выделялось на фоне материка заполнением – темно-серым песком. При расчистке обнаружены: крышка черепа, фрагмент ключицы и остатки плечевых костей женщины 30–35 лет, похороненной на спине, головой на запад.

Около плечевой кости левой руки найдена крестовидная бляшка из белой бронзы с петелькой на обороте (рис. 7, *18*). К востоку от этих находок расчищены: трубчатая кость и два фрагмента керамики без орнамента.

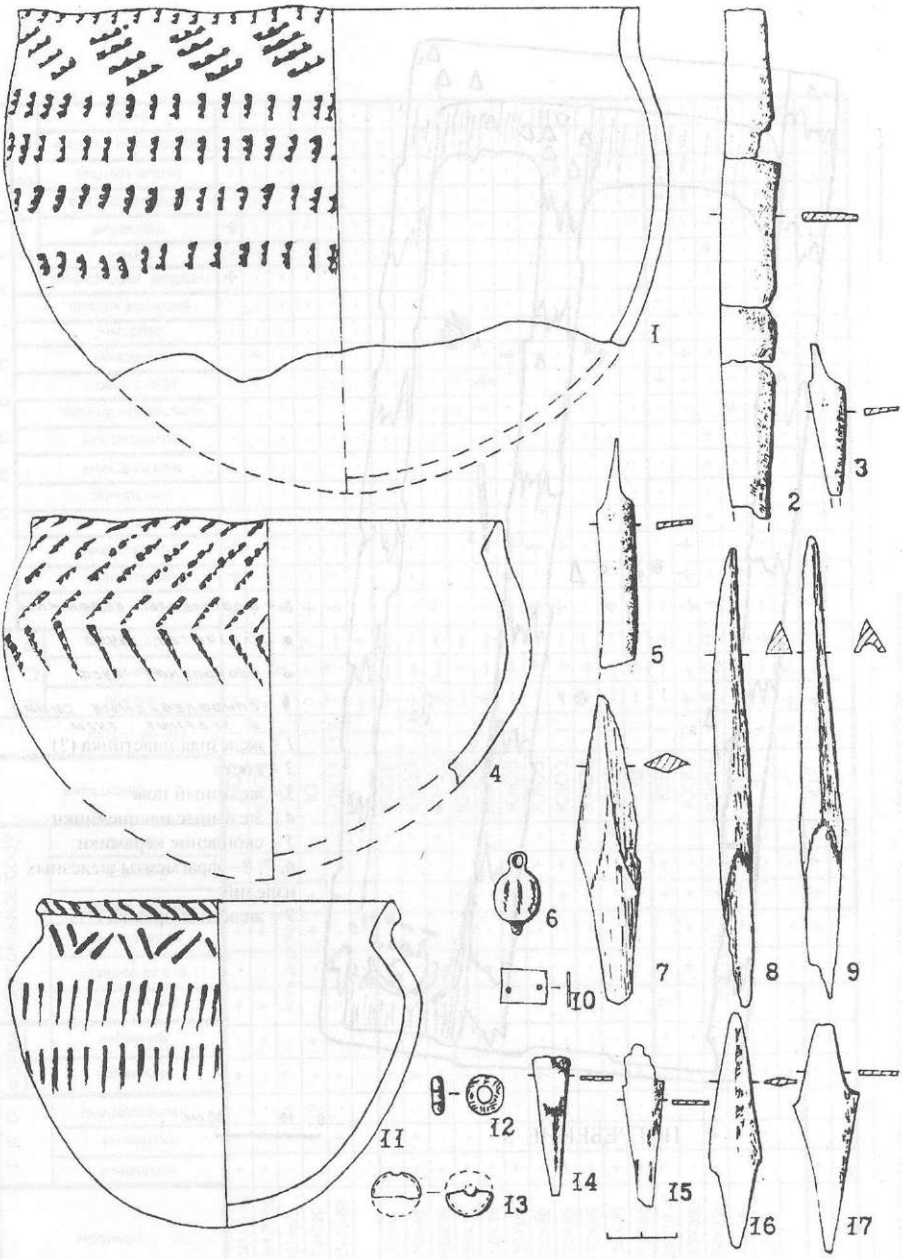

Рис. 16. Курган 3. Инвентарь погребения 2. Костяк 1 (*2*, *4–10*, *14–17*), костяк 2 (*1*, *3*, *11–13*). *1*, *4*, *11* – глина; *2*, *3*, *5*, *12*, *14–17* – железо; *6*, *13* – бронза; *7–9* – кость; *10* – серебро

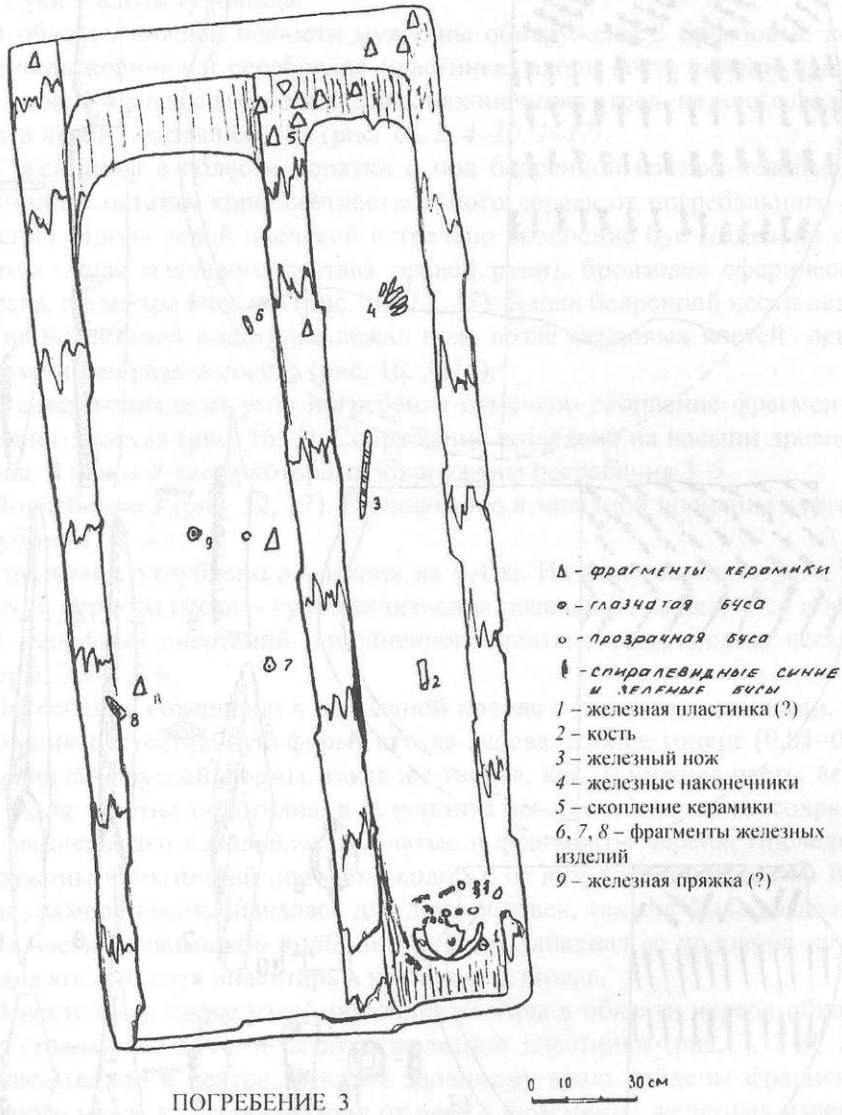

ПОГРЕБЕНИЕ 3

Рис. 17. Курган 3. План погребения 3