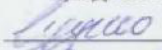


Министерство образования и науки Российской Федерации
НАЦИОНАЛЬНЫЙ ИССЛЕДОВАТЕЛЬСКИЙ
ТОМСКИЙ ГОСУДАРСТВЕННЫЙ УНИВЕРСИТЕТ (НИ ТГУ)
Исторический факультет
Кафедра востоковедения

ДОПУСТИТЬ К ЗАЩИТЕ В ГЭК

Руководитель ООП
канд. ист. наук, доцент

 И. С. Годенов
« 25 » 05 2017 г.

ВЫПУСКНАЯ КВАЛИФИКАЦИОННАЯ РАБОТА БАКАЛАВРА


ТЕРРИТОРИАЛЬНЫЙ СПОР В ЮЖНО-КИТАЙСКОМ МОРЕ

по основной образовательной программе подготовки бакалавров направление подготовки 41.03.01
– Зарубежное регионоведение

Таюкина Вероника Анатольевна

Руководитель ВКР

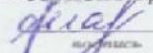
док. ист. наук, профессор

 Е. В. Савкович
подпись

« 25 » мая 2017 г.

Автор работы

студент группы № 03310

 В. А. Таюкина
подпись

Оглавление

ОГЛАВЛЕНИЕ	Error! Bookmark not defined.
ВВЕДЕНИЕ	2
Глава 1. История конфликта	7
Глава 2. Мнения сторон	18
2.1 Позиция Китайской Народной республики	18
2.2 Позиция США	24
2.3 Позиция АСЕАН	26
Глава 3. Условные сценарии	32
3.1 Международный суд	32
3.2 Международное право	39
3.3 Отношения Китай-США	41
ЗАКЛЮЧЕНИЕ	46
СПИСОК ИСПОЛЬЗОВАННЫХ ИСТОЧНИКОВ И ЛИТЕРАТУРЫ.....	48
Приложение А	55

ВВЕДЕНИЕ

В последнее время наблюдается неуклонное увеличение роли Азиатско-Тихоокеанского региона в мировой политике и экономике, что во многом связано с его быстрым экономическим развитием на фоне кризисных явлений в мировом масштабе. Однако нельзя забывать, что АТР является довольно нестабильным регионом, в котором высока вероятность развития конфликтов, угрожающих как региональной, так и международной безопасности.

Одним из таких очагов напряженности является Южно-Китайское море. Его акватория очень богата биологическими ресурсами. Они имеют экономическое значение для стран, входящих в регион: укрепляют продовольственную безопасность, для многих людей рыбная ловля — единственный источник дохода. Продукция ЮКМ является элитной, т. е. экологически чистой, поскольку в Китае например тяжелая ситуация с экологией в реках, вдоль морского побережья и т.д. С экономическим развитием стран ЮВА в конце XX века спрос на энергию вырос в разы. Это связано с происходящими процессами индустриализации. Спрос был вызван отсутствием собственных достаточных энергетических ресурсов. Согласно данным Управления энергетической информации США запасы природных ресурсов в Южно-Китайском море оцениваются в 12 млрд баррелей нефти и 4530 миллиардов кубометров природного газа¹. Нефть и газ являются важнейшими энергоресурсами не только для стран региона, но и для всего мира в целом, поэтому появление конфликта из-за ресурсов вполне предсказуемое явление и не является единичным. Каждая из стран готова принять в территориальные владения газоносный шельф с дальнейшей разработкой. Стоит отметить, что спор в регионе активизировался, да и вообще появился именно после исследований континентального шельфа и морского дна в середине XX века, в результате которых были найдены

¹ Contested areas of South China Sea likely have few conventional oil and gas resources [Электронный ресурс] \ U. S. Energy Information Administration. – 2013. – 3 April.
URL://<https://www.eia.gov/todayinenergy/detail.php?id=10651> (Дата обращения 1.06.2017)

ресурсы. Следующим немаловажным фактором, приведшим к спору, является тот факт, что акватория Южно-Китайского моря играет роль важного транспортного узла. Через его акваторию ежегодно проходит до 25% мировой торговли. Кроме этого через воды проходит импорт нефти из Персидского залива в США, Японию, Корею и т.д. Российские грузы также ходят сквозь акваторию. Малаккский пролив связывает АТР с Персидским заливом и африканским континентом. Все вышеперечисленное делает акваторию привлекательной, обе группы островов, Тонкинский залив и Малаккский пролив имеют огромное стратегическое значение, страна, которая будет их контролировать, автоматически будет иметь влияние и на торговые пути и оказывать воздействие на экономическое развитие региона. Острова же могут быть использованы (и даже уже используются) как плацдармы для военного наблюдения, строительства военных баз и т.д.

Китай является активным участником ЮКМ, издавна китайские рыбаки ловили рыбу в акватории ЮКМ, сейчас же большая часть торговли в регионе проходит через КНР. Самое крупное военное присутствие также является китайским.

Традиционно территориальные споры имели значение лишь в контексте двусторонних отношений. Однако в связи с процессами глобализации и интеграции национальные интересы и межгосударственные конфликты стали приобретать международное значение, что оказало влияние на сотрудничество между КНР и странами АСЕАН, где проблема Южно-Китайского моря стала отдельным направлением дискуссии на многосторонних форумах. Определяющую роль в развитии конфликта начали играть взаимоотношения КНР и США, а государства-члены АСЕАН стали ориентироваться на улучшение отношений с Китаем и одновременно использовать присутствие США для сохранения баланса сил в регионе. В этой связи произошло заметное осложнение обстановки в Южно-Китайском море, что подтверждается возникающими время от времени случаями «нарушения» национального суверенитета. Все эти факторы в совокупности

с экономической и военно-политической ролью Южно-Китайского моря в АТР свидетельствуют об актуальности изучения данной проблематики.

Участниками спора являются Китай, Тайвань, Филиппины, Малайзия, Бруней, Вьетнам. Территории – Парасельские острова, острова Спратли, несколько рифов.

Объект исследования: международные отношения в региональном аспекте (Восточная Азия).

Предмет исследования: отношения между странами в контексте спора в Южно-Китайском море.

Цели и задачи исследования:

Цель ВКР — подробное исследование спора в акватории ЮКМ для нахождения предметов спора, чтобы не допустить переход конфликта из холодной фазы в горячую, в конце концов, разрешить спорные моменты между сторонами поскольку территории имеют большое стратегическое и экономическое значение не только в регионе, но и в мире в целом.

Задачи, решаемые для достижения поставленной цели:

- проанализировать ситуацию в Южно-Китайском море в исторической ретроспективе;
- выделить и проанализировать мнения сторон на современном этапе;
- рассмотреть международные обязательства и предложить сценарий развития конфликта согласно им

Хронологические рамки исследования: охватывают довольно большой временной промежуток, более двух тысяч лет назад до настоящего времени, при этом основное внимание в работе сосредоточено на изучении событий современности, поскольку проблема стала острой только во второй половине XX века, а относительно недавно (2009 г.) проблема ЮКМ перестала быть региональной, и стала интернациональной.

В работе уделяется большое внимание последним событиям с привлечением международного сообщества, поэтому основной упор

приходится на спор из-за островов Спратли. К тому же в этом споре участие принимает большое количество стран, в отличие от двустороннего противостояния из-за Парасельских островов.

Методы исследования: историко-генетический метод для описания изменений объекта в процессе его исторического развития, историко-типологический метод, который помогает выявить общее в историческом развитии, сравнение и сопоставление фактов, а также комплексный анализ, для прогнозирования применяется метод сценариев.

Исследование опирается на круг источников на разных языках, в работе используется круг периодических изданий, а также документы, конвенции и договоры, заключенные между государствами или международными организациями. Также исследование опирается на труды российских ученых востоковедов — Богатурова А.Д.². В своей работе автор рассматривает исторический и политический контекст спора, его развитие во второй половине XX века. King C. Chen³ подробно рассматривает период первой половины века. Локшин⁴ рассматривает мнения сторон, исходя из позиции международного права. Представленные данные с периодических изданий Многие аналитические и статистические материалы, приведённые и проанализированные в работе, взяты из сети Интернет. В подготовке работы использовались материалы международных научных конференций с участием российских и симпозиумов, фактологический материал из периодических изданий. Для разработки темы был привлечен широкий круг научных исследований, выводы и оценки которых служили источником для анализа и обобщений при написании работы. Особую ценность представляют все чаще появляющиеся комплексные исследования, например, коллективные монографии, подготовленные Институтом Дальнего Востока

² Богатуров А.Д. Системная история международных отношений, том 3. События 1945-2003 гг. М: 2003. С. 388

³ King C. Chen China's war with Vietnam, 1979 Issues, Decisions, and Implications / Chen. C. King Hoover Institution Press Stanford University, [Б. г.]. – 42-48 с.

⁴ Локшин Г. М. Филиппины против Китая в Гаагском арбитраже [Электронный ресурс] // Юго-Восточная Азия: актуальные проблемы развития. – 2015. – №28. СС. 126-133. – Электрон. версия печат. публ. – Доступ из науч. электрон. б-ки «eLIBRARY.RU»

РАН. Также в работе используются и юридические акты таких международных организаций как АСЕАН, Международного суда, двусторонние документы, коммюнике, заключенные между государствами. Было уделено внимание российским и международным СМИ.

Структура и объём дипломной работы. Работа состоит из текстовой части. Содержит введение, три главы, заключение, список использованных источников и литературы, приложение.

Глава 1. История конфликта

Южно- Китайское море (ЮКМ) полузамкнутое море Тихого океана у берегов Восточной Азии, между полуостровом Индокитай и островами Калимантан (или Борнео, разделен между Брунеем, Индонезией и Малайзией), Палаван (Филиппины), Лусон (Филиппины) и Тайвань. Через ЮКМ проходит Главный морской путь, по нему проходят суда из стран Восточной Азии (Кореи, Японии, Китая) через Сингапурский (Малаккский) пролив в страны Европы.

В море насчитывается огромное количество рифов, атоллов, песчаных скал и т. д., выделяется следующие группы островов: Пратас (Дунша), Парасельский архипелаг (Сиша), архипелаг Спратли (Наньша). Архипелаги Парасельский и Спратли вызывают наибольший интерес для исследования, поскольку за него ведется самая массовая борьба.

Страны, включенные в спор относительно архипелага Спратли это — Бруней, Вьетнам, Китай, Малайзия, Тайвань, Филиппины. В исследовании основной упор сделан именно на изучение ситуации, происходящей с этим архипелагом, поскольку Парасельские острова вызывают лишь двусторонний спор между Вьетнамом, Китаем и Тайванем (если рассматривать Тайвань как часть Китая).

Большая часть архипелага скрывается под водой, поэтому часто определение границ и географических координат вызывает трудности. На многих островах отсутствует население из-за их непригодности для жизни.

Согласно китайским источникам начало освоения акватории произошло очень давно — примерно две тысячи лет назад, во времена правления династий Цинь и Хань. Существовало большое количество книг и карт, которые подробно рассказывали об этом районе. В книгах⁵ были зафиксированы такие детали как географическое положение тех или иных

⁵ Китай настаивает на разрешении соответствующих споров между КНР и Филиппинами в Южно-Китайском море путем переговоров [Электронный ресурс] // Белая книга КНР. – Пресс-канцелярия Госсовета КНР. – Пекин. – 2016. URL:// http://russian.china.org.cn/exclusive/txt/2016-07/13/content_38869525.htm (Дата обращения 1.06.2017).

островов, рельеф; в эти книги записывались метеоданные и данные по гидрологии; описание хозяйственной деятельности. Некоторые книги являлись справочным материалом (поскольку там были наименования островов) по навигации для рыбаков, которые ходили с континентальной части Китая до островов. Некоторые справочники используются и в современности.

С 13 века китайские военно-морские силы начали патрулировать архипелаг Спратли, на картах династии Цинь он был представлен официально, китайское правительство также имело административное управление в районе акватории. Помимо этого, существуют иностранные источники, которые подтверждают наличие хозяйственной деятельности китайских рыбаков на архипелаге. Вьетнамские исследователи выделяют точку зрения о том, что островами пользовались и китайские, и вьетнамские рыбаки, но ни те, ни другие не выставляли претензий на эти территории друг другу, каждый пользовался ей как своей⁶. В 1928 году в провинции Гуандун (Китай) была основана экспедиция во главе с Сунь Ятсеном, которую отправили изучать острова, после исследования, был опубликован доклад, в котором Китай устанавливает суверенитет над архипелагами⁷. Однако в 1931 году единственной страной, которой его оспаривает является Франция. Основаниями служат вьетнамские источники 19 века⁸. Таким образом, Франция стала претендовать на архипелаги в качестве продолжения территории протектората (Вьетнама).

В одном из французских изданий в 1933 году вышла заметка о территориях в ЮКМ⁹. Там было написано о населении девяти островов архипелага Спратли. Суть сводилась к тому, что большинство живущих были родом из провинции Хайнань и граждане других государств отсутствовали полностью. В дальнейшем эти девять островов были оккупированы, и

⁶King C. Chen China's war with Vietnam, 1979 Issues, Decisions, and Implications / Chen. C. King Hoover Institution Press Stanford University, [Б. г.]. – 42-48 с.

⁷ King C. Chen China's war with Vietnam, 1979 Issues, Decisions, and Implications

⁸ King C. Chen China's war with Vietnam, 1979 Issues, Decisions, and Implications

⁹ King C. Chen China's war with Vietnam, 1979 Issues, Decisions, and Implications

Франция установила над ними суверенитет. Китай выразил протест, однако спор затянулся, и никакого решения не последовало. В 1937 году Китай оказался втянут в войну против японских захватчиков, а Франция оккупировала Парасельский архипелаг полностью.

В 1939 году началась Вторая мировая война. Япония оккупировала некоторые китайские территории, также территории обоих архипелагов. После победы над Японией в Китае начался второй этап Гражданской войны. В 1947 году на государственной карте Китай указал свои рубежи в Южно-Китайском море, используя 11 пунктирных линий, затем их количество было сокращено до девяти. Военные группы Китайской республики некоторых островах архипелагов до момента, пока силы Китайской народной республики не были установлены на острове Хайнань. Ни Вьетнам, ни Франция не протестовали против японской или китайской власти над архипелагами. После установления Китайской Народной республики, новое правительство повторно объявило территории ЮКМ своей территорией. Правительство Гоминьдана бежало на Тайвань, но оно по-прежнему придерживалось (и придерживается) той же самой концепции девятипунктирной линии.

В 1951 году был подписан Сан-Францисский мирный договор, который официально завершал Вторую мировую войну. По этому договору Япония отказывалась от притязаний на территории, занятые ей во время Второй мировой войны, в том числе в акватории ЮКМ. Китай и Вьетнам сразу же обозначили свои интересы по контролю над территориями. Китай выражал свою точку зрения, несмотря на то, что на конференцию не были приглашены их представители (ни Китайской народной, ни Китайской республики)¹⁰. Позже Филиппины также выдвинули претензии на некоторые территории архипелага Спратли. Несмотря на оживленную дискуссию вокруг суверенитета двух архипелагов, Сан-Францисский договор 1951 года не

¹⁰ King C. Chen *China's war with Vietnam, 1979 Issues, Decisions, and Implications*

устанавливал принадлежность островов какой-либо стране, что окончательно закрепило начало конфликта и его дальнейшую эскалацию.

В 1956 году с началом Гражданской войны во Вьетнаме вьетнамские власти согласно своим данным, заявили, что территории Парасельских островов и островов Спратли исторически являются частью Китая¹¹. Этим воспользовался Китай, где позднее на острове Иту-Аба (Спратли) был установлен гарнизон Китайской республики, который по сей день там находится. Однако, в 1977 году, после окончания войны во Вьетнаме, решение о территориях было изменено — Вьетнам расширил свою морскую экономическую зону до 200 миль, она включала в себя территории Парасельских островов¹². В 1978 году была принята конституция в Китае, также было объявлено, что архипелаги являются неоспоримой частью Китая, Вьетнам отклонил подобное заявление¹³. После конфликта между странами в 1979 году, Вьетнам стал интенсивнее настаивать на контроле над островами: китайский контроль назывался «вопиющим актом агрессии» против вьетнамской территории в море и всего Вьетнама в целом¹⁴. В 60-е годы 20 века страны немного внимания уделяли проблемам территориальной принадлежности островов, поскольку были заняты более важными внутренними проблемами.

Что касается Филиппин, в том же 1956 году владелец судоходной компании и директор Филиппинского морского института Томас Клома обнаружил необитаемые острова в группе островов Спратли, где не было найдено признаков жизнедеятельности других государств. Эти острова назвали «Kalayaan», что в переводе означает «свобода». Филиппины обосновывают свои претензии согласно исследованиям, проведенным этой группой. Результат дает повод Филиппинам утверждать, что 8 близлежащих островов не относятся к архипелагу, а являются частью островного

¹¹ King C. Chen China's war with Vietnam, 1979 Issues, Decisions, and Implications

¹² King C. Chen China's war with Vietnam, 1979 Issues, Decisions, and Implications

¹³ King C. Chen China's war with Vietnam, 1979 Issues, Decisions, and Implications

¹⁴ King C. Chen China's war with Vietnam, 1979 Issues, Decisions, and Implications

государства. Эти острова важны со стратегической точки зрения: они обеспечивают безопасность. В 1968 году Филиппины отправили войска на три острова, с целью обезопасить территорию, также было объявлено, что острова переходят под их суверенитет. В 1972 году муниципалитет Калаян вошел в провинцию Палаван. Однако, юридически острова были аннексированы Филиппинами только в 1978 году после указа президента Фердинанда Маркоса №1596¹⁵. В этом документе острова группы Калаян перешли к Филиппинам на основании права *Res nullius*, т. е. «ничьей земли». На новых территориях был создан муниципалитет. Филиппинские власти подчеркивают, что расположение является стратегически важным для национальной безопасности. В этом же 1978 году был выпущен еще один президентский указ №1599¹⁶, в котором принадлежность к Филиппинам доказывалась, что группа островов Калаян находится в пределах 200-мильной исключительной экономической зоны Филиппин.

С 1971 года Малайзия выдвигает претензии на часть архипелага Спратли. Требования этой страны похожи на требования Филиппин: исследования выявили, что некоторые острова продолжают континентальный шельф Малайзии. Власти поступили аналогично филиппинским коллегам — заняли их, используя право *Res nullius*. Что касается Брунея, в 1988 году правительством было объявлено о создании 350-мильного континентального шельфа, и благодаря этому, южные острова Спратли оказались в зоне шельфа Брунея.¹⁷

Что касается периода после Второй мировой войны, отношения Китая с соседними странами были весьма напряженными в силу существования

¹⁵Presidential Decree no. 1596 - declaring certain area part of the Philippine territory and providing for their government and administration [Электронный ресурс] : URL://<https://assets.documentcloud.org/documents/1341877/sea-philippines-declaration-1978.pdf> (Дата обращения 20.04.2017).

¹⁶ Presidential Decree №1599 establishing an exclusive economic zone and for other purposes [Электронный ресурс] : URL://http://www.lawphil.net/statutes/presdecs/pd1978/pd_1599_1978.html (Дата обращения 20.04.2017).

¹⁷ Милославская Т. П. Бруней в территориальных спорах [Электронный ресурс] \ Юго-Восточная Азия: проблемы развития ИДВ РАН (Москва) – 2012. – №19. – С. 224-233. – Электрон. версия печат. публ. – Доступ из науч. электрон. б-ки «eLIBRARY.RU».

тесных связей этих стран с США. Создание в 1967 году АСЕАН также вызвало негативную оценку из Китая. Власти были обеспокоены попыткой создания международной организации у границ, которая симпатизирует США. Здесь же усматривалась попытка создания военного блока, направленного против Китая.

В начале 70-х годов малыми странами ЮВА была принята концепция нейтралитета — «невмешательства великих держав в дела малых и средних государств региона»¹⁸. Данная политика допускала присутствие США, штаты по-прежнему поддерживали страны финансовой и военной помощью. При этом данная политика не исключала США из региона, они и дальше оказывали экономическую и военную помощь. Изменения в международной ситуации вынудили Китай пойти на сближение с США и ее странами-партнерами (вызвано сближением СССР и СРВ, инцидент на о. Даманском). Нефтяной кризис установил тенденцию к сближению стран, укреплению их внешнеэкономических связей. В связи с этим КНР проигнорировала официальные заявления Филиппин о правах на острова в архипелаге Спратли, где они разместили военные силы и начали разрабатывать нефтяные месторождения, и Малайзии, которая выпустила карту, где спорные острова являлись ее территорией. Этот период нельзя назвать успешным для Китая: внешнеполитические неудачи прямо зависели от неудач во внутривнутриполитическом курсе.

В 80-е годы появились новые направления по рассмотрению территориальных конфликтов в море: здесь главную роль играло подписание Конвенции ООН по морскому праву 1982 года¹⁹. В документе прописывались основные положения регулирования морских границ. Этот документ явился первой попыткой в решении морских территориальных споров. Однако, подписание Конвенции, наоборот, сделало решение конфликтов более

¹⁸ Богатуров А.Д. Системная история международных отношений, том 3. События 1945-2003 гг. М: 2003. С. 388

¹⁹ Конвенция Организации Объединенных Наций по морскому праву URL://http://www.un.org/ru/documents/decl_conv/conventions/pdf/lawsea.pdf (Дата обращения 22.04.2017).

сложным, многие страны стали интерпретировать пункты Конвенции в свою пользу.

Учитывая внутренние успехи Китая в 80-х годах, его внешнеполитический курс изменился. Если ранее Советский Союз рассматривался как угроза, то на момент 80-х годов Китай открылся сотрудничеству. Что касается отношений с США, то КНР, напротив, начал постепенно «отдаляться», осознавая, свои интересы в независимости, чтобы придерживаться нейтральной позиции.

Развитию морской политики в КНР способствовало развитие ее экономики. Оно требовало увеличения поставок природных ресурсов в страну. Появилась необходимость защиты экономических интересов в море. Расширились хозяйственные отношения со многими странами, Все это сделало акваторию оживленным маршрутом морской торговли. Следовательно, нужно было контролировать безопасность пути. Таким образом, в середине 80-х годов стало очевидно, что безопасность в районе ЮКМ и вопросы дальнейшего экономического и социального развития Китая находятся в тесной взаимозависимости (рамках данной концепции в рассматриваемый период в КНР осуществлялось масштабное строительство военного флота)²⁰.

В начале 80-х годов произошло значительное улучшение советско-китайских отношений, сопровождаемое налаживанием сотрудничества в различных сферах, прежде всего в сфере торговли, в то время как советско-вьетнамские отношения, напротив, стали ухудшаться. Это заставило СВР изменить внешнюю политику в пользу выстраивания более конструктивных отношений с КНР. Произошедшая смена настроений отразилась на поведении сторон в ЮКМ. Учитывая вышеуказанные причины, КНР в ЮКМ

²⁰ Мосяков Д. В. Политика Китая в Юго-Восточной Азии: от прошлого к настоящему. – М.: Институт востоковедения РАН, 2012. – 220 с.

стала действовать более активно, совершая, в том числе, и военные маневры в спорных территориях²¹. В ответ Вьетнам устанавливал военные гарнизоны.

Такая политика привела к конфликту, который произошел 14 марта 1988 года. Началом конфликта послужил обстрел вьетнамских кораблей китайскими. США и СССР предпочли не вмешиваться в конфликт.

Начиная с 90-х гг. вопрос ЮКМ стал отдельным в отношениях КНР-АСЕАН. Отношения между КНР и странами АСЕАН в контексте проблемы Южно-Китайского моря характеризуется тем, что именно в это время первостепенную роль в отношениях между сторонами стали играть экономические факторы. Это произошло из-за экономического сближения стран. Они стали более взаимозависимы. Разумеется, первую роль здесь занимают экономические причины — недостаток ресурсов для нормального ведения государственных дел. Поэтому страны вынуждены объединяться, выстраивать доверительные отношения, продавать друг другу товары, чтобы получить взамен то, чего у них нет. В связи с этим маршрут в акватории ЮКМ становится еще более оживленным

В 90-е гг. Китай продолжал хозяйственное освоение спорных Парасельских островов, увеличивал количество военных гарнизонов, были углублены исследования, построена метеостанция. Китай пытался максимально комплексно осваивать острова для защиты границ и интересов. Такие действия не нравились соседним странам, многие расценивали это как подготовку к захвату Спратли.

Тем не менее отношения КНР-АСЕАН были хорошими. Основным направлением деятельности было сохранение положительной динамики, и обсуждение спорных вопросов. Для этого была создан специальный орган — Азиатско-Тихоокеанский совет сотрудничества по безопасности (АТССБ)²², который в настоящий момент действует параллельно с АРФ.

²¹ Мосяков Д. В. Политика Китая в Юго-Восточной Азии: от прошлого к настоящему

²² CSCAP official website - <http://www.cscap.org/> (Дата обращения 3.06.2017)

Китай придерживался тактики двусторонних переговоров, поэтому все страны понимали, что решить вопрос вряд ли удастся. Кризис 1997-1998 года отодвинул проблемы спорных территорий на второй план.

В 1997 году на встрече в Малайзии страны обозначили общий подход к решению территориальных споров в ЮКМ — все конфликты должны решаться путем переговоров с использованием международного права. Кризисом, который негативно повлиял на многие экономики стран ЮВА, дал возможность Китаю оказывать большее влияние на развитие сотрудничества.

Главной идеей Рабочих встреч²³ являлось комплексное развитие сотрудничества. Во время встреч должны были организовать комплексный подход к решению территориальных проблем, с привлечением всех участников, чтобы укрепить доверие между сторонами. Еще одной задачей встреч являлось рассмотрение и попытка претворить в жизнь проекты, важность которых признают все стороны. Однако работа не была удачной в силу недостатка опыта работы организации. До этого страны не вмешивались в проблемы, связанные с суверенитетом, работа шла только на двустороннем уровне.

В 1992 году в Китае был принят Закон о территориальном море и прилегающей зоне²⁴, где Китай объявляет права на архипелаги. Он был принят из-за боязни многостороннего обсуждения статуса островов, без принятия в учет китайского мнения, касательно статуса островов, в том числе Тайваня.

Однако Рабочие группы продолжили работу над претворением проектов в жизнь²⁵ — были сформированы группы специалистов, каждая группа занималась своими вопросами (исследования, оценки ресурсов). Такой вид работы был весьма эффективен, поскольку вопросы о принадлежности спорных территорий не затрагивались, а воплощение

²³ Азиатско-тихоокеанский совет сотрудничества по безопасности (справочная информация) // Министерство иностранных дел Российской Федерации. – 2003. – 3 сентября.
URL://http://www.mid.ru/regional-nyj-forum-asean-po-bezopasnosti-arf/-/asset_publisher/0vP3hQoCPRg5/content/id/508754 (Дата обращения 3.06.2017)

²⁴ Закон о территориальном море и прилегающей зоне, 25 февраля 1992 г. (http://www.npc.gov.cn/wxzl/wxzl/2000-12/05/content_4562.htm (Дата обращения 6.06.2017)

²⁵ Азиатско-тихоокеанский совет сотрудничества по безопасности (справочная информация

проектов в жизнь способствовало улучшению отношений и сближению. Единственное, что повлияло на работу групп неэффективно — уменьшение финансирования.

В рамках сотрудничества КНР и АСЕАН по подписанию Кодекса поведения сторон в ЮКМ была подписана Декларация 2002 года в качестве временного документа²⁶.

Региональный форум АСЕАН-АРФ является отличным способом эффективного взаимодействия официальных каналов для решения проблемы в акватории ЮКМ²⁷ Основное предназначение данного форума – обсуждение вопросов регионального развития. Сначала Пекин беспокоился о том, что данная площадка будет ущемлять права Пекин, поскольку Китай придерживается и избегает интернационализации проблемы островов (о позиции Китая речь пойдет ниже).

Однако вскоре произошел ряд обстоятельств, способствовавших изменению отношения КНР к АРФ. Прежде всего, речь идет об осознании китайской стороной необходимости улучшения восприятия КНР партнерами из Юго-Восточной Азии, так как эти страны исходили из представлений об угрозе со стороны Китая, что препятствовало развитию сотрудничества. Кроме того, сам формат диалога, который строится на принципе консенсуса, позволяет учитывать интересы всех сторон, таким образом, предупреждая опасность создания антикитайского блока. Помимо этого, произошел рост популярности идеи многополярного мира среди стран АСЕАН, и страны Ассоциации стремились укрепить свои позиции в АТР. В этой связи Китай стал иначе воспринимать данное направление внешней политики и, начиная с

²⁶ 2002 Declaration on the conduct of parties in the South China Sea, Adopted by the Foreign Ministers of ASEAN and the People's Republic of China at the 8th ASEAN Summit in Phnom Penh, Cambodia on 4 November 2002 [Электронный ресурс] // Официальный сайт АСЕАН URL://<http://www.aseansec.org/13163.htm> (Дата обращения 3.06.2017).

²⁷ Азиатско-тихоокеанский совет сотрудничества по безопасности (справочная информация) // Министерство иностранных дел Российской Федерации. – 2003. – 3 сентября. URL://http://www.mid.ru/regional-nyj-forum-asean-po-bezopasnosti-arf/-/asset_publisher/0vP3hQoCPRg5/content/id/508754 (Дата обращения 3.06.2017).

1996 года, начал принимать активное участие в организуемых АРФ мероприятиях.

Однако несмотря на то, что Китай стал более расположен к сотрудничеству в рамках Регионального Форума АСЕАН, это не привело к существенной трансформации отношений конфликтующих государств, поскольку Китай по-прежнему настаивал на решении территориальных вопросов в формате двустороннего взаимодействия, а на самом Форуме были озвучены лишь общие, в том числе международноправовые, принципы, которые должны лежать в основе сотрудничества. Непродуктивность подобной тактики привела к дискуссии о разграничении сферы компетенции Форума, его компетенция была расширена. Она охватывала проблемы безопасности не только в Южно-Китайском море, но в Юго-Восточной Азии в целом, например была подписана Конвенция по противодействию терроризму²⁸, которая легла в основу деятельности АРФ по этому направлению, которое на тот период было признано приоритетным²⁹. Главным достижением АРФ является то, что Форум стал системой безопасности на основе кооперации, в которой каждая сторона имела голос. В этой связи проблема Южно-Китайского моря рассматривалась на заседаниях 2002-2004 гг. лишь с формальной точки зрения.

Таким образом, для стран АСЕАН и КНР стало очевидно, что найти решение проблемы Южно-Китайского моря в формате АРФ вряд ли удастся. Причина этого была заложена в ограничениях, которые изначально были приняты при обсуждении формы взаимодействия в рамках данной площадки многостороннего диалога: необязательность выполнения рекомендаций АРФ, необходимость принятия решений на основе взаимоприемлемого компромисса, принцип невмешательства во внутренние дела стран,

²⁸ ASEAN Convention on Counter Terrorism, 2001 –
URL://<https://www.unodc.org/tldb/pdf/ASEAN%20Convention%20on%20Counter%20Terrorism.doc>

²⁹ ASEAN Regional Forum (official website) - <http://aseanregionalforum.asean.org/> (Дата обращения 3.06.2017).

отсутствие четкого разграничения компетенций Форума и четкой институциональной структуры.

Конфликт в Южно-Китайском море не имел особого значения в политике стран региона вплоть до окончания Холодной войны, в большей степени из-за малых знаний о ресурсах Южно-Китайского моря на тот момент, а также из-за вовлечения в международные конфликты и из-за решения внутренних проблем

В дальнейший период до конца 1980-х годов проблема имела характер двусторонних споров в регионе Южно-Китайского моря. И только с приходом 1990-г.г. стали появляться различные платформы многостороннего взаимодействия.

Несмотря на развитие многостороннего сотрудничества между странами АСЕАН и КНР в позитивном русле, позиция Китая по ЮКМ осталась почти без изменений, поскольку он отдавал предпочтение решения вопросов в процессе двусторонних переговоров, что отразилось в подписанной в 2002 году Декларации. С этого момента ситуация отличалась небольшими осложнениями, в целом была стабильной до 2009г., когда произошёл новый виток конфликтов.

Летом 2009 года произошло довольно значимое событие, оказавшее существенное воздействие на развитие отношений между АСЕАН и КНР: США были включены в состав Восточно-Азиатского саммита.

Глава 2. Мнения сторон

В этой главе будут рассматриваться мнения сторон касательно спора в ЮКМ в современности.

2.1 Позиция Китайской Народной республики

Характеризуя подход КНР в решении вопроса о спорных территориях, можно выделить несколько пунктов:

1. Исторический аспект. По утверждению самих китайцев освоение акватории ЮКМ началось более двух тысяч лет назад, во времена династий Цинь и Хань. Существовало большое количество книг и карт, которые рассказывали об этом районе. Исторический аспект является основополагающим в концепции Китая относительно спорных территорий, и только затем они придерживаются Конвенции ООН по морскому праву. Размер территории, на которую претендует Китай, основываясь на историческом контексте, равняется 80% площади Южно-Китайского моря³⁰. Китай утверждает, что китайские источники — первые, описывающие географию островов, хозяйственную деятельность и т. д., что именно этот факт позволяет им выдвигать претензии. Вполне ожидаемо, что окружающие страны не готовы мириться с подобным волеизъявлением. Пока что масштабного военного конфликта удастся избежать, несмотря на существующие локальные инциденты. Некоторые страны, а именно Филиппины, пытаются «умерить аппетиты» своего соседа и оппонента, по совместительству, мирными способами. Например, прибегнуть к помощи Международного суда.

2. Использование девятипунктирной линии как ориентира границ в ЮКМ. В 1947 году была представлена карта, на которую были нанесены 11 пунктов, которые показывали территориальную границу Китая, затем их превратили в 9 пунктов. Эта линия обозначает границу Китая в Южно-Китайском море по сей день. линия занимает 80% акватории и является спорной.

3. Заявления о неоспоримости принадлежности территорий Китаю. При рассмотрении современной политики КНР в отношении Южно-Китайского моря возникает прямая ассоциация с общим духом приграничной политики. Нетрудно провести аналогию и с другими частями страны, где

³⁰ Инфографика

особенно сильны сепаратистские настроения. Стоит вспомнить заявления правящей элиты в отношении статуса Тайваня, Синцзян-Уйгурского автономного района или Тибетского автономного района. Как утверждает российский специалист: «К спорным вопросам (...) установление контроля возводится на выдвигаемых Пекином условиях в ранг национальной задачи»³¹

4. Стремление к мирному разрешению споров Что касается Китая, он является адептом концепции «Пяти принципов мирного существования», одним из ключевых пунктов которой является ненападение. В конце 80-х гг. среди руководства стало преобладать видение мира с позиции многополюсности ³² . Оно отражало желание государств проводить независимую политику и означало конец эпохи безраздельной власти двух стран. В 1992 году была принята Манильская декларация по архипелагу Спратли³³. Документ призывал стороны сдерживаться, принять участие в совместном развитии территорий. В 1996 году Китай и АСЕАН стали консультативными партнерами по диалогу. В 1997 году был проведен первый саммит Китай-АСЕАН. С этого времени контакты между странами укрепились и стали проходить на регулярной основе. В первую очередь, главным успехом этих отношений стало подписание Декларации действий сторон в акватории в 2002 году³⁴. В Декларации стороны «обязуются разрешать территориальные споры мирными средствами, не прибегая к угрозе силой или ее применения, посредством дружественных консультаций и переговоров между заинтересованными суверенными государствами в соответствии с общепризнанными принципами (...), в урегулировании

³¹ Корсун В. А. Эволюция подходов китайского руководства к проблемам современных границ КНР [Электронный ресурс] \ Юго-Восточная Азия: проблемы развития ИДВ РАН (Москва) – 2013. – №21. – С. 69. – Электрон. версия печат. публ. – Доступ из науч. электрон. б-ки «eLIBRARY.RU»

³² Голобоков А. С. Становление и развитие внешнеполитической доктрины Китая. [Электронный ресурс] \ Ойкумена. Регионоведческие исследования Владивостокский государственный университет экономики и сервиса – 2010. -№3. – С. 118-119. – Электрон. версия печат. публ. – Доступ из науч. электрон. б-ки «eLIBRARY.RU»

³³ 1992 ASEAN declaration on the South China Sea [Электронный ресурс]
URL://<https://cil.nus.edu.sg/rp/pdf/1992%20ASEAN%20Declaration%20on%20the%20South%20China%20Sea-pdf.pdf> (Дата обращения 3.06.2017)

³⁴ 2002 DECLARATION ON THE CONDUCT OF PARTIES IN THE SOUTH CHINA SEA

территориальных споров, стороны обязуются активизировать усилия по поиску путей, в духе сотрудничества и взаимопонимания, укрепления доверия между ними»³⁵. Однако, несмотря на интернационализацию территориального спора, Китай по-прежнему придерживается тактики ведения двусторонних переговоров. Это делается для того, чтобы обезопасить интересы Китая от давления группы оппонентов.

5. Выступление против участия США в территориальных конфликтах. Во время обсуждения проекта Декларации Филиппины придерживались мнения, что привлечение в конфликт посредника будет иметь положительный результат. Китай же наоборот считал, что конфликт должен решаться только в кругу заинтересованных сторон. Декларация имела временную составляющую, чтобы затем выработать Кодекс поведения стран в регионе. Проект затягивался и затягивается до сих пор, поскольку участникам никак не удается прийти к единому мнению. Главным здесь является желание избежать влияния США в регионе. Во-первых, это связано с тем, что США нарушало данное обещание о нейтралитете. В 2012 году был создан военный гарнизон в провинции Хайнань — город Саньша. Однако гарнизон охватывает большую часть спорных территорий — Парасельского архипелага и Спратли³⁶. Представители США очень резко отреагировали на эту новость: Патрик Вентрелл, пресс-секретарь госдепартамента США, создание Китаем собственного муниципалитета на одном из островов Южно-Китайского моря ухудшит геополитическую ситуацию в данном регионе³⁷. Во-вторых, США настаивает на подписании Кодекса, где они могли бы занять роль арбитра. Рост военной и экономической силы Китая, усиление присутствия в акватории ЮКМ заставляет США обратить внимание на Юго-Восточную Азию. В этой связи в 2009 году была принята

³⁵ 2002 DECLARATION ON THE CONDUCT OF PARTIES IN THE SOUTH CHINA SEA.

³⁶ ЦВС принял решение о создании военного гарнизона Саньша [Электронный ресурс] // Женьминь жибао. – 2012. – 23 июля. URL://<http://russian.people.com.cn/31521/7883600.html> (Дата обращения 24.05.2017)

³⁷ Китайские СМИ просят США «заткнуться» [Электронный ресурс] // Газета «Правда». – 2012. – 8 августа. URL://<https://www.pravda.ru/world/asia/foreast/08-08-2012/1124285-vudi-0/> (Дата обращения 24.05.2017)

концепция «перебалансировки сил в Азию». Китай же настаивает на Кодексе, который мог бы углублять сотрудничество в регионе, а не решать территориальные споры, а также исключить участие нерегиональных сторон. Еще одна причина неподписания Кодекса заключается в избегании вышеописанного пункта, чтобы страны АСЕАН не смогли оказать коллективное давление на Пекин.

б. Ведение односторонних действий. Во-первых, после капитуляции Японии во Второй мировой войне, согласно Сан-Францисскому договору 1951 года преемник на владение участками суши в Южно-Китайском море определен не был. Поэтому любые действия со стороны Китая относительно действий в ЮКМ распознаются как односторонние. Некоторые китайские источники утверждают, что страны не имели ничего против того, что Китай называл территорию ЮКМ своей, однако, это также не было обсуждено и решено в многостороннем порядке. Во-вторых, использование исторического аспекта в борьбе за спорные территории — хорошо, однако этот аспект не является конечной инстанцией для принятия решения по, к примеру, размещению военного контингента на спорной территории. Даже если китайские власти уверены, что действуют в пределах собственной территории, вернее они оправдывают свои действия на архипелаге историей, это дает право другим странам принимать действия КНР как действия, совершаемые в одностороннем порядке. Согласно Конвенции по морскому праву острова имеют спорный статус, стороны не пришли к общему консенсусу, и согласно решению Постоянного третейского суда в Гааге территория Спратли вообще является частью Филиппин. Вдобавок хочется подчеркнуть, что «совершаемые действия» не являются случайными или единичными. Выше уже было указано о размещении военного гарнизона и создании города на спорной территории. Все вышеуказанные причины являются аргументами для классификации действий КНР как действий, совершаемых в одностороннем порядке.

7. Чтобы защитить свои интересы, Пекин использует гражданские рыболовные суда и суда двойного назначения. КНР проектирует корабли двойного назначения. Например, недавно гражданский корабль «Чжэньхуа 33» был принят на вооружение³⁸. Также проводится контроль над рыбаками-иностранцами в спорных водах. С 2014 года КНР строит искусственные острова с последующим размещением на них инфраструктуры: порты, аэродромы.

Рассмотрим вопрос о судебном разбирательстве в Международной палате Третейского суда между Китайской Народной республикой и Республикой Филиппины. В 2012 году патрульные катера КНР вступились за арестованных китайских рыбаков в спорной акватории рифа Скарборо (зоне Филиппинской ИЭЗ). Эти действия привели к судебному разбирательству³⁹. В январе 2013 года начался судебный процесс Филиппин против КНР в Гааге. Пекин почти сразу же отказался от участия в разбирательстве. Филиппины заявили в суд по следующим вопросам⁴⁰: утверждение Китая об «исторических правах» на воды, морское дно и ресурсы под ним в границах девятипунктирной линии за пределами того, что полагается в соответствии с Конвенцией 1982 г., несостоятельно и недействительно; требование об ИЭЗ и границ континентального шельфа вокруг полузатопленных скал и коралловых рифов противоречит Конвенции 1982 г.; осуществление Китаем этих требований представляет собой нарушение суверенных прав, юрисдикции и свободы мореплавания Филиппин.

Китайская сторона сразу же отказалась участвовать в судебном разбирательстве, настаивая, что между Китаем и Филиппинами существуют двусторонние договоры, которые разрабатывались для решения

³⁸China's first military-civilian semi-submersible vessel brought into use [Электронный ресурс] // China Military. URL://<https://nplus1.ru/news/2017/03/17/semisubmersible> (Дата обращения 3.06.2017)

³⁹ Морской спор: о чем не могут договориться Китай и Филиппины [Электронный ресурс] // Международная панорама. – 2016. – 12 июля. URL://<http://tass.ru/mezhdunarodnaya-panorama/3448020>

⁴⁰ Локшин Г. М. Филиппины против Китая в Гаагском арбитраже [Электронный ресурс] // Юго-Восточная Азия: актуальные проблемы развития. – 2015. – №28. СС. 126-133. – Электрон. версия печат. публ. – Доступ из науч. электрон. б-ки «eLIBRARY.RU»

территориальных вопросов. Филиппины были обвинены в нарушении пунктов Декларации. В ответ на арбитраж, Китай выпустил Меморандум, в котором объяснялась неправота суда и невозможность проведения процесса⁴¹. Во-первых, Конвенция 1982 г. не дает трибуналу юрисдикции на рассмотрение вопросов суверенитета, поставленных в иске Филиппин. Во-вторых, Китай настаивает на неоспоримости суверенитета над островами, в т. ч. в пределах ИЭЗ Филиппин. В-третьих, как уже было заявлено выше, по мнению Китая Филиппины нарушили пункты Декларации 2002 года.

Несмотря на протесты Китая, трибунал продолжил рассматривать дело на законной основе⁴². Что касается решения, то еще задолго до его вынесения Китай начал придерживаться позиции его непринятия, а сам процесс назывался незаконным⁴³. После принятия решения 12 июля 2016 года в КНР на следующий день, 13 июля, была выпущена Белая книга, где и обозначена позиция неприятия решения суда, нарушение Филиппинами двусторонних договоренностей, обвинение их в нарушении международных договоренностей и международной организации в проведении незаконного судебного разбирательства. Китай не принимает решение суда и по-прежнему ведет хозяйственное и военное освоение на спорных территориях.

2.2 Позиция США

В 2009 году президент США Барак Обама принимает концепцию «перебалансировки сил на Восток». Туда приходят внерегиональные силы, следовательно, вопрос о спорных островах превращается из регионального в международный.

Американский военный и дипломатический «разворот», или «перебалансировка» является концепцией, выработанной Хиллари Клинтон в

⁴¹ The Diplomat January 31, 2015

⁴² The South China Sea Arbitration Award of 12 July 2016[Электронный ресурс] URL:// <https://pca-sra.org/wp-content/uploads/sites/175/2016/07/PH-CN-20160712-Award.pdf>

⁴³ Китай настаивает на разрешении соответствующих споров между КНР и Филиппинами в Южно-Китайском море путем переговоров

статье «America's Pacific Century». В своей работе автор подчеркивает важность АТР, отметив, что там проживает половина населения мира, его развитие является ключевым для американских интересов в экономике и политике. Открытость рынков АТР дают США возможности для развития своей экономики, инвестиций, торговли. Экономика США способна оздоровиться благодаря экспорту в АТР. Поскольку АТР является таким привлекательным районом, то необходимо беспокоиться о безопасности в нем не просто в масштабах АТР, но и всего мира в целом. Защита свободы судоходства в Южно-Китайском море является одним из средств. Основа стратегии, по словам Клинтон, будет проходить по шести направлениям: укрепление двусторонних союзов безопасности; углубление взаимоотношений Америки с державами, включая Китай; взаимодействие с региональными многосторонними учреждениями; расширение торговли и инвестиций; формирование широкого военного присутствия; и продвижение демократии и прав человека.

Практически сразу после вступления президента США в должность в ЮКМ был обнаружен корабль, близ границ КНР. США утверждали, что корабль исследовательский, однако китайская сторона настаивала на том, что это корабль-шпион⁴⁴. США прямо заявили, что хотели бы принять участие в территориальном споре в ЮКМ в качестве посредника в урегулировании конфликта. Заявление было сделано Госсекретарем Хилари Клинтон в 2010 году на саммите АРФ в Ханое⁴⁵. Ожидаемо, это вызвало резкую критику из Пекина, который жестко настаивает на двухстороннем формате урегулирования конфликта и невмешательстве внерегиональных держав. Возобновление переговоров о Кодексе произошло с вмешательством США в регион. Однако его подписание тормозится двумя причинами: несогласованность действий внутри АСЕАН и противоречия с Китаем,

⁴⁴ Китай обвинил США в шпионаже [Электронный ресурс] // Вести.ру
URL://<http://www.vesti.ru/doc.html?id=261624> (Дата обращения 3.06.2017)

⁴⁵ Воробьев В. Я, Иванов А. В. Линия Пекина в урегулировании проблем в бассейне Южно-Китайского моря [Электронный ресурс] // «Вестник МГИМО» - 2013. –№3(30). СС. 37-44. (Дата обращения 3.06.2017)

который не хочет, чтобы Кодекс регулировал решение территориальных споров. При этом Китай имеет экономические рычаги давления. В этом конфликте США являются противовесом экономически сильному Китаю в регионе. Продвигают интересы стран-союзниц жестким путем, например, проведением совместных военных учений в акватории, также мягким путем, вынося территориальный спор на повестку дня на различных региональных форумах. США все активнее показывают свое присутствие в регионе. Защищая свободу навигации, американский корабль заходил в пределы 12-мильной зоны КНР⁴⁶, что, разумеется, вызвало недовольство в Пекине. Китай склонен видеть во всех подобных действиях «антикитайский след»⁴⁷. Делая вывод, нельзя сказать, что какая-либо из стран заинтересована в эскалации конфликта и перехода его в горячую точку. Но обе страны, и КН, и США ведут активную политику, направленную на страны АСЕАН и вот распад блока на проамериканскую и прокитайскую стороны вполне возможен.

2.3 Позиция АСЕАН

В этой главе пойдет речь об отношении стран-участниц АСЕАН, однако главное место здесь займут Филиппины, поскольку эта страна являлась основным участником судебного процесса, однако в настоящее время позиция ее неоднозначна.

Филиппины

Филиппины занимают 8 островов Спратли. В 2013 году в связи с инцидентом Филиппины подали в суд на Китай и решение было вынесено в их пользу. В 2016 году в Филиппинах прошли президентские выборы, в результате которых к власти пришел Родриго Роа Дутерте.

⁴⁶ США пообещали продолжить навигацию в Южно-Китайском море [Электронный ресурс] // РБК. – 2015. – 8 ноября. URL: <http://www.rbc.ru/rbcfreeneews/563e68ea9a794704ed0ae7a4> (Дата обращения 3.06.2017)

⁴⁷ Трифонов В. И. Ситуация в Азиатско-Тихоокеанском регионе: столкновение линий на сотрудничество и на противоборство // Китай в мировой и региональной политике. История и современность. — 2012. — № 17. — С. 29–44. – Электрон. версия печат. публ. – доступ из науч. электрон. б-ки «eLIBRARY».

Начиная с инаугурации, новоизбранный президент сразу попытался обозначить программу решения внутренних проблем. Не секрет, что настоящим бичом филиппинского общественного благополучия является наркоторговля и вытекающие из нее проблемы: наркомания, преступность и т.д. Дутерте зарекомендовал себя борцом с наркотиками еще будучи мэром города Давао, однако с приходом к власти в качестве президента был развязана более масштабная война с наркотиками, в стране начались массовые убийства наркодилеров. В самом начале было убито колоссальное количество человек, в том числе без суда и следствия⁴⁸. Нарушение прав человека налицо. Поскольку США и Филиппины придерживаются отношений на основе приверженности демократии и соблюдения прав человека, то реакция США на подобные действия была незамедлительной. Филиппинский президент сумел даже негатив использовать во благо – антиамериканские настроения здесь играют большую роль для улучшения отношений с Китаем – экономически могущественной страной. Это также позволило ему вести самостоятельную внешнюю политику.

Что касается пользы от решения суда, то она весьма спорна. Решение в пользу Филиппин дало США возможность усилить антикитайскую пропаганду. Между тем, сами Филиппины не могут игнорировать позицию Китая – одного из важнейших партнеров. Президент Дутерте готов к переговорам даже при неблагоприятных отношениях. Сам Дутерте ловко использует все средства, которые у него есть. Он готов к сближению с Китаем, аргументируя тем, что иск в суд был подан в сроки президентства другого политика.

Что касается новой администрации США, Дутерте поздравил избранного президента, однако еще не посещал Америку, несмотря на приглашение. Сейчас президент Филиппин нацелен на сближение с Китаем и Россией, о чем свидетельствует его поездки в Китай в 2016 году и в Россию в

⁴⁸ Война с наркотиками на Филиппинах. [Электронный ресурс] // Русская служба BBC URL://<http://www.bbc.com/russian/media-37216704> (Дата обращения 30.05.2017).

2017. Но не все так просто. В вопросах, касающихся суверенитета в ЮКМ, политик настаивает на интересах страны. В начале апреля президент Дутерте приказал филиппинским военным занять 9 или 10 (по его словам) островков архипелага Спратли. Сделано это для того, чтобы сохранить геополитический баланс в регионе и не дать Китаю разместить там «наступательные вооружения»⁴⁹. Тем не менее, президент предупреждает, что, несмотря на то, что филиппинцы не собираются строить там военную инфраструктуру, это могут сделать американцы. Помимо этого он заявил, что в день независимости Филиппин приедет на остров лично и установит там филиппинский флаг, но в итоге все же отменил поездку в связи с негодованием Китая по этому поводу.

В своем интервью российским СМИ⁵⁰, Дутерте указал, что находится на пути сближения с Россией и Китаем, открывая рабочие отношения: «...моя внешняя политика сдвинулась с прозападного курса (...) потому что западный мир и так далее лицемерны»⁵¹.

Не стоит недооценивать независимую политику и весьма экстравагантный подход филиппинского президента к своим партнерам. Еще со времен работы мэром он являлся особым индивидом. Действительно, в попытках решения внутренних проблем, он столкнулся с переплетением их с внешними, и ничего не оставалось делать, кроме как попытаться найти новых партнеров в лице России и Китая, используя довольно необычную тактику. Также на ум приходит, что филиппинский лидер, исходя из личных качеств, является в действительности человеком с восточным типом мышления, не выносит неуважения со стороны «хозяина» - Соединенных штатов, да и вообще с чьей-либо, требует к себе уважения и отвечает той же монетой.

Бруней

⁴⁹ Дутерте приказал разместить войска на территории спорных островов в ЮКМ [Электронный ресурс] // Лента.ру -2017. – 6 апреля. URL://<https://lenta.ru/news/2017/04/06/duterte/>

⁵⁰ Вираз Дутерте: президент Филиппин прибыл в Россию за оружием и дружбой [Электронный ресурс] // РИА Новости. – 2017. – 23 мая. URL://<https://ria.ru/world/20170523/1494815954.html>

⁵¹ Дутерте: полагаться в мире можно только на слово России и Китая [Электронный ресурс] // РИА Новости. – 2017. – 22 мая. URL://<https://ria.ru/interview/20170522/1494776601.html>

Бруней претендует на часть Южно-Китайского моря, как продолжение его континентального шельфа и исключительной экономической зоны. В 1984 году Бруней объявил маленькие островки, находящиеся над водой, частью своей ИЭЗ. Требования основаны на Конвенции ООН по морскому праву 1982 года. Бруней утверждает, что южная часть островов Спратли является продолжением континентального шельфа, а, следовательно, часть территорий и ресурсов принадлежит ему. Следует отметить, что в отличие от остальных стран, участвующих в споре, не имеет военного контроля над спорными территориями.

Вьетнам

Вьетнам придерживается похужей с Китаем позиции относительно спорных территорий. Он также ссылается на исторический аспект и Конвенцию ООН по морскому праву 1982 года. Страны, помимо вовлеченности в многосторонний спор, делят Парасельские острова в двустороннем порядке (если рассматривать Тайвань и Китай как единое государство).

Что касается исторического аспекта, Вьетнам утверждает, до Второй мировой войны Китай не провозглашал территории в ЮКМ суверенными, к тому же вьетнамцы заняли территории Парасельских островов и островов Спратли еще с 17 века, когда они не находились ни под чьей-либо юрисдикцией и использовали их в мирных целях до момента, когда китайские захватчики вторглись в эти территории. Единственный минус этого подхода в том, что он «проигрывает» китайцам во времени, т. е. первые письменные вьетнамские источники более поздние по сравнению с китайскими. Но Вьетнам апеллирует еще одним фактором. В 20 веке Франция представляла Вьетнам на мировой арене, в 1933 году первой выдвинула свои права на Спратли и Параселы, как части французского Индокитая, т. е. Вьетнам имеет полное право на владение этими территориями. Еще один аспект — это Сан-Францисский мирный договор 1951 года. В нем территории не были закреплены за каким-либо

государством, ну а поскольку Франция являлась предшественником Японии во владении островами, Вьетнам трактует это как возможность на предъявление территориальной претензии.

Второй аспект — это Конвенция ООН по морскому праву 1982 года, где территории Парасельских островов и Спратли являются частью 200-мильной исключительной экономической зоны Вьетнама, а также находятся в пределах континентального шельфа.

В соответствии с выпущенными Белыми книгами после объединения Вьетнама для защиты интересов страны было решено установить военное присутствие на некоторых Парасельских островах и Спратли⁵².

Что касается международного арбитража Вьетнам даже принимал в нем участие. 8 декабря 2014 года Вьетнам изложил свою позицию⁵³: поддержка Филиппин, под вопрос была поставлена обоснованность девятипунктирной линии, а также попросил уделить внимание правам и интересам Вьетнама. Однако, среди специалистов, подход без возбуждения формальной процедуры был characterized как «дешевый способ войти с «черного входа».

Малайзия

Требования Малайзии соответствуют Конвенции ООН по морскому праву — претендует на острова в пределах 200-мильной исключительной экономической зоны. Малайзия контролирует несколько рифов и островов в своей ИЭЗ, которые были увеличены путем привоза почвы, на некоторых имеется военный контингент. Аргументом, почему острова относятся к этой стране, также является Сан-Францисский мирный договор 1951 года, когда данные территории не были закреплены за каким-либо государством, т. е. Малайзия использовала право *Res nullius*⁵⁴. В 2009 годы были предприняты

⁵²Do Thanh Hai Vietnam's evolving claims in the South China Sea [Электронный ресурс] // National Security College Australian National University. PP. 26-29 URL://<http://nsc.anu.edu.au/documents/occasional-5-brief-5.pdf>

⁵³ Локшин Г. М. Филиппины против Китая в Гаагском арбитраже

⁵⁴ Territorial claims in the Spratly and Paracel Islands [Электронный ресурс] // GlobalSecurity.org URL://<http://www.globalsecurity.org/military/world/war/spratly-claims.htm>

попытки расширить границы континентального шельфа, что вызвало протесты Китая.

Тайвань

Тайвань имеет аналогичные с Китаем противоречия. Девятипунктирная линия является изобретением правительства Гоминьдана, поэтому и притязания две страны имеют одинаковые. Однако, существуют некоторые сложности: Тайвань не является признанным государством. Все страны, с которыми КНР имеет дипломатические отношения, признают Тайвань только как часть Китая. Сами же тайваньцы не согласны с такой позицией. Сложность заключается в том, что любые методы урегулирования спора вокруг территорий ЮКМ требуют мнения самостоятельного государства, каким де-юре Тайвань не является.

Глава 3. Условные сценарии

3.1 Международный суд

Арбитраж по делу Южно-Китайского моря — это дело возбужденное Филиппинами против КНР по проблеме территорий ЮКМ.

Дело было передано в суд 22 января 2013 года. Несмотря на то, что Китай не участвовал в споре, дело было рассмотрено. Реакция Китая была следующей — они полностью отказывались от решения. В декабре 2014 года был выпущен Меморандум. Там повторены все ранее высказывавшиеся возражения против рассмотрения спора по трем причинам: во-первых, трибунал не имеет права рассматривать вопросы суверенитета (Филиппины подали в суд не рассматривать вопрос суверенитета). Во-вторых, Китай настаивает на исторических правах на территории, в том числе те, которые находятся в 200-мильной ИЭЗ Филиппин, не обходясь при этом без заявлений о неоспроимой принадлежности. В-третьих, Китай сам обвинил Филиппины в нарушении двусторонних и многосторонних договоренностей, в т.ч. Декларации 2002, хотя Декларация не имеет обязательной юридической силы и неоднократно нарушалась всеми сторонами.

Филиппины изложили это в своих объяснениях арбитрам и выразили уверенность, что суд признает свою юрисдикцию в этом деле. Действия арбитражного трибунала за прошедшие время это подтверждают.

Международный суд вынес решения последующим пунктам:

1. Имеет ли девятипунктирная линия историческое право

Суд рассмотрел девятипунктирную линию и анализировали имеет ли КНР исторические права на ресурсы в Южно-Китайском море в соответствии с Конвенцией. Трибунал рассмотрел историю Конвенции и ее положений, касающихся морских зон и пришел к выводу, что Конвенция была призвана всесторонне выделить права государств на морские зоны. Суд отметил, что вопрос о уже существующих прав на ресурсы (в частности, рыбных ресурсов)

был тщательно рассмотрен в ходе переговоров о создании исключительной экономической зоны и ряд государств стремится сохранить там исторические права, несмотря на вод принадлежность другой стране.

Суд установил, что в случае Китая исторические права на ресурсы в водах Южно-Китайского моря были погашены к моменту вступления в силу Конвенции.

Суд также изучил исторические записи, чтобы определить, имеет ли Китай на самом деле исторические права на ресурсы в Южно-Китайском море до вступления в силу Конвенции. Трибунал отметил, что есть свидетельства, что китайские мореплаватели и рыбаки других государств использовали острова в Южно-Китайском море, хотя трибунал подчеркнул, что он не был уполномочен решать вопрос о суверенитете над островами. Однако, суд посчитал, что до Конвенции воды Южно-Китайского моря, находящийся за пределами территориального моря были юридически частью открытого моря, суда из любого государства могли свободно перемещаться и ловить рыбу. Соответственно, трибунал пришел к выводу, что исторического судоходства и рыболовства Китая в акватории Южно-китайского моря не было, воды представляет собой реализацию свобод открытого моря, а не исторической территории одного государства, и что не было никаких доказательств, что Китай исторически осуществлял исключительный контроль над водами Южно-китайского моря и запрещал другим государствам эксплуатировать ресурсы. Соответственно, трибунал пришел к выводу, что в отношениях между Филиппинами и Китаем, нет никаких юридических оснований для исторических претензий со стороны Китая.

2. Статус объектов в Южно-Китайском море

В своем решении от 12 июля 2016 года, суд рассмотрел вопрос о статусе объектов в Южно-Китайском море и правах на морские районы, на которые Китай потенциально может претендовать в соответствии с Конвенцией.

В соответствии со статьями 13 и 121 Конвенции, объекты, которые находятся выше воды во время прилива имеют право на не менее 12 морских миль территориального моря, в то время как объекты, находящиеся во время прилива под водой, не имеют права на морские зоны. Трибунал отметил, что многие рифы в Южно-Китайском море были сильно изменены в последнее время, благодаря строительству на них, однако Конвенция классифицирует объекты на основе их естественного состояния. Трибунал назначил гидрографическую оценку, в ней полагались на архивные материалы и исторические гидрографические исследования. Трибунал согласился с Филиппинами, что некоторые рифы находятся над водой во время прилива, однако суд вынес это решение касательно не всех рифов, о которых говорили Филиппины.

Что касается островов, согласно статье 121 Конвенции, право на исключительную экономическую зону в 200 морских миль и на континентальном шельфе дается острову, на котором ведется хозяйственная деятельность.

Трибунал отметил, что многие объекты в архипелаге Спратли на сегодняшний день контролировались той или иной прибрежной страной, которые построили различные объекты и имеют там сотрудников. Трибунал отметил, что современная хозяйственная деятельность сильно зависит от внешних ресурсов, следовательно, такие объекты не могут иметь ни исключительной экономической зоны, ни континентального шельфа.

Изучив исторические записи, трибунал отметил, что острова Спратли использовались небольшими группами рыбаков из близлежащих стран. Суд пришел к выводу, что временное использование объектов моря не дает им право считаться объектом, на котором ведется постоянная хозяйственная деятельность, а значит такие объекты не могут иметь ИЭЗ и континентального шельфа.

3. Действия Китая в Южно-Китайском море

В своем решении от 12 июля 2016, суд рассматривал правомерность в соответствии с Конвенцией различных действий КНР в Южно-Китайском море.

Обнаружив, что риф Мисчиф и другие погружены в воду во время прилива, формирующая часть исключительной экономической зоны и континентального шельфа Филиппин, и не перекрываются какими-либо правами Китая, трибунал пришел к выводу, что Конвенция четко выделяет суверенное право Филиппин в отношении морских районов в своей исключительной экономической зоне. Суд установил, что некоторые действия Китая, например, арест филиппинского нефтеразведывательного корабля у Рид-Банка, попытки запретить рыбалку филиппинским судам в пределах ИЭЗ Филиппин, а также рыбалка китайских граждан в пределах ИЭЗ Филиппин, а также строительство искусственных островов в ИЭЗ Филиппин.

Таким образом, суд пришел к выводу, что Китай нарушил суверенные права Филиппин в отношении своей исключительной экономической зоны и континентального шельфа.

Трибунал рассмотрел традиционное рыболовство у рифа Скарборо и пришел к выводу, что рыбаки обеих стран традиционно рыбачат в этом районе. Риф Скарборо находится выше уровня воды при приливе, он имеет право на территориальное море, прилегающие к нему воды не входят в состав исключительной экономической зоны, и традиционные права на рыболовство не были потушены Конвенцией. Трибунал обнаружил, что Китай нарушил свои обязанности по отношению к традиционным рыбацким правам Филиппинских рыбаков, прекратив доступ к рифу после мая 2012 года.

Суд рассмотрел также влияние действий Китая на морскую среду. Была проведена независимая экспертиза. Суд установил, что Китай, благодаря строительству искусственных островов, вызвал серьезный ущерб коралловым рифам, и нарушил свои обязательства в соответствии со

статьями 192 и 194 Конвенции по сохранению и защите морской среды. хрупкие экосистемы истощаются, идет угроза вымирающим видам. Судом также установлено, что китайские рыбаки занимались сбором морских черепах, находящихся под угрозой исчезновения. Для ловли обитателей используются методы, которые наносят серьезный ущерб в условиях кораллового рифа. Трибунал признал, что китайские власти были в курсе этих мероприятий и не выполнили своих обязательств, должной осмотрительности в соответствии с Конвенцией, чтобы остановить их.

Наконец, суд рассмотрел вопрос о законности действий китайских правоохранительных судов в районе рифа Скарборо в апреле и мае 2012 года, когда китайские корабли стремились физически препятствовать Филиппинским судам. Суд установил, что китайские правоохранительные суда неоднократно подходили к Филиппинским на высокой скорости и пытались пересечь им путь на близком расстоянии, создавая серьезный риск столкновения и опасность для Филиппинских кораблей и персонала. Суд пришел к выводу, что Китай нарушил свои обязательства по Конвенции о международных правилах предупреждения столкновений судов в море 1972 года, и статье 94 Конвенции, касающиеся безопасности на море.

4. Отказ от защиты окружающей морской среды, действия правоохранительных органов и обострение отношений между сторонами конфликта.

В своем решении от 12 июля 2016 года, трибунал отметил строительство искусственных островов на семи объектах островов Спратли. С начала судебного процесса, спор между сторонами обострился, трибунал напомнил, что существует обязанность сторон, участвующих в процедуре урегулирования спора, воздерживаться от эскалации или продолжения спора в ходе рассмотрения процесса урегулирования. Трибунал отметил, что Китай построил большой искусственный остров на рифе Мисчиф, объект, который находится над водой во время отлива, который расположен в исключительной экономической зоне Филиппин; тем самым причинили

непоправимый вред для экосистемы коралловых рифов и уничтожали свидетельства естественного состояния объекта. Суд пришел к выводу, что Китай нарушил свои обязательства по воздержанию от эскалации или продолжения спора.

5. Дальнейшее поведение сторон

Наконец, суд рассмотрел просьбу Филиппин о дальнейшем поведении сторон. Китай должен уважать права и свободы Филиппин и выполнять свои обязанности по Конвенции. В этой связи суд отметил, что Филиппины и Китай неоднократно заявляли, что Конвенция и общие обязательства добросовестно определяют и регулируют их поведение. Суд посчитал, что корень споров в данном судебном процессе кроется не в каких-либо намерениях со стороны Китая или Филиппин об ущемлении законных прав друг друга, а в принципиально разном понимании соответствующих прав по Конвенции в водах Южно-китайского моря. Трибунал напомнил, что это основополагающий принцип международного права, что недобросовестность не предполагается, и отметил, что статья 11 Приложения VII предусматривает, что решение «должно соблюдаться сторонами спора». Трибунал считает, что в никакой дополнительной декларации нет необходимости.

Несмотря на имидж Международного суда, очень много стран заняли позицию Китая. Позиции большинства стран можно объяснить тем, что таким образом они стремятся к миру. В последние годы количество конфликтов и потрясений увеличилось по всему миру. Таким образом, существуют серьезные опасения по поводу социальных волнений и массового насилия; существуют также опасения по поводу недоверия между крупными державами, что вполне может привести к новой холодной войне или даже горячей, при плохом менеджменте.

Восточную Азию уже давно называют «Музеем Холодной войны», где давние и традиционные геополитические вопросы безопасности еще не

решены и даже начали накаляться в последние годы, особенно после «разворота к Азии» США.

Однако, когда речь идет о вопросе Южно-китайского моря, некоторые страны оказались перед выбором: они могут лишиться экономической поддержки со стороны Китая, или же поддержки безопасности со стороны США. Кроме того, некоторые могут беспокоиться, что региональные организации будут разделены по вопросу Южно-китайского моря.

Большая часть поддержки Китая поставляется из африканских и ближневосточных государств, которые призывают к дипломатическим переговорам, а не осуществлению односторонних действий. Это не удивительно, учитывая их коллективную историю.

Что же касается нашей страны, то мы начали поддерживать Китай еще до момента вынесения решения.

Решение Международного суда не является обязательным для исполнения, чем успешно пользуется Китай. Учитывая сильный интерес Китая в ЮКМ и заявлений о неоспоримой принадлежности спорных территорий, вряд ли можно предположить, что Китай освободит занятые территории филиппинской экономической зоны и отдаст все свои достижения там в дар Филиппинам. Однако вполне реально соблюдать исторические права на рыбалку или перестать строить острова и военные объекты на них. Но, к сожалению, если Китай прекратит это делать, он рискует оказаться проигравшим, поскольку, если и проводить подобные вещи, то тогда и Филиппины должны оставить все как есть и не пытаться даже делать спорных заявлений (поездка Дутерте на острова Спратли в День Независимости). Усложняет этот сценарий наличие других региональных игроков, которые вряд ли откажутся от собственных амбиций по поводу спорных территорий, но и гораздо более серьезных — нерегиональных, которые уж точно не откажутся от своих амбиций. Такой сценарий слишком идеалистический, и даже фантастический, однако, попытка оставить «все как есть» без дальнейшей эскалации и углубления конфликта вполне реальна. Но

даже это требует от большого количества участников прямых и не прямых, сдержанности в вопросах принадлежности. А готовы ли участники отказаться от своих амбиций или хотя бы немного их укротить?

3.2 Международное право

Согласно Конвенции по морскому праву морское пространство разделяется на внутренние воды, территориальное море, прилежащую зону, исключительную экономическую зону, континентальный шельф⁵⁵.

Внутренние воды — часть моря, которая находится между сушей и линией наибольшего отлива. От этой линии начинается отсчет территориального моря.

Территориальное море — часть моря длиной 12 миль. Считается от исходной линии. Дно и недра территориального моря, воздушное пространство над ним находятся под суверенитетом прибрежного государства. Допускается мирный проход иностранных судов.

Прилежащая зона — часть моря, которая насчитывает 12 морских миль от границы территориального моря. Прилежащая зона не может распространяться за пределы двадцати четырех морских миль от исходных линий, от которых отмеряется ширина территориального моря.

Исключительная экономическая зона — это район, находящийся за пределами территориального моря и прилегающий к нему. Прибрежное государство в исключительной экономической зоне имеет суверенные права в целях разведки, разработки и сохранения природных ресурсов. Государство имеет право создания и использования искусственных островов, установок и сооружений; морских научных исследований; защиты и сохранения морской среды. Ширина исключительной экономической зоны не должна превышать 200 морских миль, отсчитываемых от исходных линий.

⁵⁵ «Конвенция Организации Объединенных Наций по морскому праву» (UNCLOS) (заключена в г. Монтего-Бее 10.12.1982) (с изм. от 23.07.1994) [Электронный ресурс] // КонсультантПлюс : справ. правовая система.

Континентальный шельф. Прибрежное государство осуществляет над континентальным шельфом суверенные права в целях его разведки и разработки его природных ресурсов. Эти права являются исключительными в том смысле, что, если прибрежное государство не производит разведку континентального шельфа или не разрабатывает его природные ресурсы, никто не может делать этого без согласия прибрежного государства. Границы континентального шельфа не должны находиться далее 350 морских миль от берега.

Что касается островов в ЮКМ, то таковыми являются только те и соответственно имеют территориальное море, прилежащую зону и т.д., которые находятся выше уровня воды при приливе и пригодны для хозяйственной деятельности человека.

Все государства региона умело используют пункты из Конвенции в свою пользу.

В мае 2009 года китайские власти отправили в адрес генсека ООН письмо, в котором почти 80 % площади Южно-Китайского моря (по-прежнему обнесенные «линией девяти пунктиров») были обозначены как китайская территория. А в ноябре 2012-го года правительство Китая опубликовало документ, в котором было заявлено право полиции китайской провинции Хайнань высаживаться, осматривать и брать под свой контроль иностранные суда, которые незаконно, по мнению китайских властей, вошли в китайские воды Южно-Китайского моря. Учитывая, что Китай считает 80 % территории Южно-Китайского моря своими, то получается, что он дает своим полицейским право досматривать практически все корабли, проходящие через Южно-Китайское море.

Но основная деятельность Китая в указанном районе развернулась в 2014 году, когда Китай приступил к созданию искусственных островов в зоне спорных архипелагов. Строительство пошло такими темпами, что в апреле 2015 года китайцы уже создали около 4 кв. км суши. Стало очевидно, что от многолетних предупреждений Китай перешел к решительным действиям.

Филиппины обратились в Международный суд, поскольку Китай блокировал допуск к острову, находящемуся в ИЭЗ Филиппин, однако Китай блокировал их, аргументируя, что это историческая территория Китая, и с островов начинаются территориальные воды. Такие страны как Малайзия, Бруней используют пункт о континентальном шельфе, чтобы укрепиться в регионе, имеющем большое количество преимуществ. Таким образом, каждая страна трактует международное право в свою пользу.

В случае с Южно-Китайским морем сложно иметь влияние и на мировую общественность. Судебное решение, не было встречено единодушно. Многие страны соглашаются, что и Китая, и Филиппины действуют согласно международному праву, поэтому склонить на какую-то одну сторону участников невозможно.

3.3 Отношения Китай-США

С введением в 2009 году концепции США о возвращении в Азию, изменилась концепция отношений в Южно-Китайском море. До прихода в регион США спор был региональным, однако сейчас ЮКМ – площадка, на которой Китай и США демонстрируют свое превосходство. В этой связи некоторые исследователи, например, такие как Патрик Кронин и Роберт Каплан отмечают, что ситуация в Южно-Китайском море «станет индикатором, определяющим будущее лидерства США в АТР»⁵⁶. Что касается характеристики подходов стран, то Китай продолжает вести жесткую политику касательно спорных территорий, отталкиваясь от поставленных правительством задач и национальных интересов, Китай также выступает за сближение с АСЕАН. Страны же АСЕАН опасаются единственного мощного лидера в регионе, поэтому несколько дистанцируются, сохраняя баланс сил в регионе, благодаря появлению США.

⁵⁶ Cronin P.M., Caplan R.D. Cooperation from Strength: U.S. Strategy and the South China Sea [Электронный ресурс] – 2012. January URL:// <https://www.cnas.org/publications/reports/cooperation-from-strength-the-united-states-china-and-the-south-china-sea> (Дата обращения 3.04.2017)

Стоит также иметь в виду, что военная стратегия КНР основана на опасении, что США могут разместить войска в регионе. Кроме того, страны борются за информационное пространство каждая преподносит свое видение ситуации. Вспомним ситуацию с открытием города Саньша. Это, в свою очередь, послужило очередным поводом для обострения отношений Китая с другими странами, которые заявляли свои права на этот остров (в частности, соответствующие заявления были сделаны со стороны Филиппин и Вьетнама). Действия Китая подверглись критике и со стороны США, при этом число сторонников проведения более жесткой политики в отношении азиатского партнера становится все больше. Много раз в адрес Китая сыпались обвинения в кибершпионаже, а в одном из выступлений президент США сказал: «если мы не будем контролировать мировую торговлю, то это будет делать Китай»⁵⁷. В 2015 военный контингент США в Азии увеличился до 368 тысяч военнослужащих, целью которых является постоянное базирование 60% боевых единиц ВМС и ВВС, находящихся вне США⁵⁸. В 2016 году эсминцы США патрулировали территорию практически у берегов КНР. США свои действия оправдывают тем, что они (США) являются наблюдателями, чтобы КНР не ограничивал свободу судоходства в регионе. Интересный факт заключается в том, что в отличие от Китая США не ратифицировали Конвенцию. Также США наладила военные отношения со многими странами региона, тем самым окружив Китай. США также поддерживает отношения с Тайванем, что не может не задевать КНР, еще одним фактором, негативно влияющим на отношения КНР-США, является поддержание отношений США и Далай-Ламы, которого в Китае обвиняют в сепаратизме. Китай интерпретирует это как поддержку сепаратистов, подчеркивая, что подобные действия деструктивно влияют на отношения.

Примечательно, что если ранее МИД Китая довольно сдержанно высказывался по поводу критических оценок проводимой США внешней

⁵⁷ Программа Трампа или наследие Обамы: кто виноват в ухудшении отношений США с Китаем [Электронный ресурс] // RT на русском URL://<https://russian.rt.com/world/article/353612-otnosheniya-ssha-kitai>

⁵⁸ Программа Трампа или наследие Обамы: кто виноват в ухудшении отношений США с Китаем

политики, то в последнее время можно заметить, что КНР гораздо более решительно отстаивает избранный ей курс.

Что касается новой администрации США, во время выборной гонки, избранный президент также выступал с критикой в адрес Китая. С выборами Дональд Трамп в Twitter раскритиковал Китай за «девальвацию своей национальной валюты, высокое налогообложение американских товаров, импортируемых в Китай, и строительство военного комплекса в Южно-Китайском море»⁵⁹. Представитель МИД КНР Лу Кан отметил, что китайско-американские торгово-экономические отношения на протяжении многих лет являются крайне взаимовыгодными, в противном случае они бы не смогли достичь до сегодняшнего уровня. Для того чтобы поддерживать эту положительную динамику, сторонам необходимо приложить совместные усилия. Лу Кан также воздержался от попыток дать характеристику действиям президента⁶⁰. Эксперты полагают, что пока Трамп не имеет определенной долгосрочной стратегии развития отношений с Поднебесной. Это характеризуется сменой подхода. Сначала Трамп начал с угроз в адрес Китая: много раз критиковал подход в вопросах, касающихся Кореи, торговли и т. д. Однако затем, позиция президента смягчилась, в ходе телефонного разговора с Си Цзиньпином пообещал выстраивать более конструктивную политику.

Найти компромисс в отношениях двух стран нелегко: Пекин беспокоит тактика сдерживания Китая, которую проводит американская сторона. Сюда относится размещение системы ТНААД в Южной Корее и Японии, поддержка отношений США-Тайвань.

Но и Вашингтон не готов свернуть программу ПРО, поскольку согласно договорам должен защищать союзников, учитывая неблагоприятные намерения Северной Кореи.

⁵⁹ МИД Китая не стал комментировать критический твит Трампа [Электронный ресурс] // РИА Новости URL://<https://ria.ru/world/20161205/1482840530.html> (Дата обращения 3.04.2017)

⁶⁰ МИД Китая не стал комментировать критический твит Трампа

На самом деле, вопросы геополитической конкуренции и военного противостояния не являются главными на данный момент. Сейчас первое место занимают экономика и финансы.

Одним из предвыборных обещаний Трампа является сокращение государственного долга США. Сокращение торгового дефицита может повлиять на ситуацию благоприятным образом. Кстати основная часть дефицита приходится на торговлю с Китаем.

Возвращения американских производств из Китая в США (значительное число американских предпринимателей размещает производство своих товаров в Китае и завозит их потом в Штаты). Трамп желает еще большего притока китайских инвестиций.

До момента встречи Трамп неоднократно заявлял, что намерен достичь этого с помощью «торговой войны»: повышением пошлин на китайские товары до 45% и введением таких же штрафов для американских компаний, которые что-то производят в Китае.

Касательно отношений в Южно-Китайском море один из советников Трампа, который был исключен перед самой встречей лидеров двух стран, говорил, что вероятно, через несколько лет Китай будет воевать с США в Южно-Китайском море. В ходе последней встречи страны договорились о еще большем сотрудничестве и военные действия исключены: на встрече в Мар-а-Лаго был создан механизм диалога на высоком уровне, охватывающий четыре аспекта, что в свою очередь определило направление будущего сотрудничества. Две стороны запустили всеобъемлющий экономический диалог и диалог по вопросам внешней политики и безопасности, а также объявили о формировании диалога в области правоприменения и кибербезопасности и диалога по социальным и культурным вопросам⁶¹.

⁶¹ Комментарий: Встреча Си Цзиньпина и Дональда Трампа направит китайско-американские отношения в новую эру [Электронный ресурс] Xinhua News URL://http://russian.news.cn/2017-04/10/c_136196887.htm (Дата обращения 3.04.2017).

Не менее важно то, что намерение составить список приоритетных направлений сотрудничества и договоренность управлять разногласиями на основе взаимного уважения обеспечат скорейшее достижение результатов.

Переговоры в Мар-а-Лаго вновь продемонстрировали стратегическое хладнокровие, политическую волю и дипломатическую мудрость китайского лидера в критический момент развития двусторонних отношений. Только руководствуясь долгосрочными перспективами, Китай и США смогут содействовать здоровому и стабильному развитию межгосударственных связей.

Отклик нашло и заявление Си Цзиньпина, призывающее Китай и Соединенные Штаты исполнить свои исторические обязательства для поддержания мира и стабильности. Ответственность и мудрость, которые были продемонстрированы на встрече в Мар-а-Лаго, несомненно, оставят важный и отчетливый след в истории.

Создание новых направлений в двустороннем сотрудничестве, а особенно в вопросах внешней политики и безопасности характеризуют отношения в позитивном ключе, дальнейшем развитии и даже в случае ухудшения ситуации позволят странам оперативно взаимодействовать для дальнейшего решения проблем.

ЗАКЛЮЧЕНИЕ

Спор в Южно-Китайском море имеет длинную историю. Долгое время этот спор носил формальный характер, поскольку страны не усматривали для себя очевидных выгод в обладании данной территорией. Ситуация начала меняться после Второй мировой войны, особенно когда были обнаружены углеводороды, тогда начали возникать первые реальные столкновения, при этом решение конфликта происходило на двусторонней основе в ходе переговоров. Развитие процессов глобализации и интеграции привело к тому, что постепенно при непосредственном участии и инициативе АСЕАН появились платформы многостороннего взаимодействия по вопросу Южно-Китайского моря. На данном этапе проблема решалась путем взаимодействия АСЕАН с КНР, при этом Китай настаивал на том, что эта проблема должна быть решена в процессе двусторонних переговоров.

В настоящее время все страны региона выдвинули претензии на обладание той или иной территории в Южно-Китайском море. Китай, Вьетнам, Малайзия, Филиппины и Вьетнам имеют военные контингенты на островах. Усиление влияния США и активизация Китая в регионе отодвигает мнения стран АСЕАН, на передний план выходит соперничество в отношениях КНР-США, а страны АСЕАН вынуждены сталкиваться с необходимостью расстановки приоритетов в сотрудничестве.

Затянувшийся спор невозможно решить быстро, жесткая позиция Китая не оставляет места для маневра, попытки поиска консенсуса. Скорее всего, для решения проблемы, в первую очередь Китайской стороне придется поступиться со своими амбициями на обладание 80% территории Южно-Китайского моря и признать права других стран на эти территории. Что касается отношений с США, то вряд ли между странами будет открытый конфликт, ни одна из сторон в этом не заинтересована. Китай будет стараться закрепить территории за собой дипломатическими методами и наращиванием военного потенциала в регионе. США в свою очередь будут поддерживать

АСЕАН как противовес Китаю. Что касается самой организации, то вполне вероятно ее разделение на блоки, за КНР и за США.

СПИСОК ИСПОЛЬЗОВАННЫХ ИСТОЧНИКОВ И ЛИТЕРАТУРЫ

ИСТОЧНИКИ

На русском языке:

1. «Конвенция Организации Объединенных Наций по морскому праву» (UNCLOS) (заключена в г. Монтего-Бее 10.12.1982) (с изм. от 23.07.1994) [Электронный ресурс] // КонсультантПлюс : справ. правовая система.
2. Азиатско-тихоокеанский совет сотрудничества по безопасности (справочная информация) // Министерство иностранных дел Российской Федерации. – 2003. – 3 сентября. URL:// http://www.mid.ru/regional-nyj-forum-asean-po-bezopasnosti-arf/-/asset_publisher/0vP3hQoCPRg5/content/id/508754 (Дата обращения 3.06.2017).
3. Вираж Дутерте: президент Филиппин прибыл в Россию за оружием и дружбой [Электронный ресурс] // РИА Новости. – 2017. – 23 мая. URL://<https://ria.ru/world/20170523/1494815954.html> (Дата обращения 30.05.2017).
4. Война с наркотиками на Филиппинах. [Электронный ресурс] // Русская служба BBC URL://<http://www.bbc.com/russian/media-37216704> (Дата обращения 30.05.2017).
5. Голобоков А. С. Становление и развитие внешнеполитической доктрины Китая. [Электронный ресурс] \ Ойкумена. Регионоведческие исследования Владивостокский государственный университет экономики и сервиса – 2010. -№3. – С. 118-119. – Электрон. версия печат. публ. – Доступ из науч. электрон. б-ки «eLIBRARY.RU»
6. Дутерте приказал разместить войска на территории спорных островов в ЮКМ [Электронный ресурс] // Лента.ру -2017. – 6 апреля. URL://<https://lenta.ru/news/2017/04/06/duterte/> (Дата обращения 30.05.2017).
7. Дутерте: полагаться в мире можно только на слово России и Китая [Электронный ресурс] // РИА Новости. – 2017. – 22 мая.

URL://<https://ria.ru/interview/20170522/1494776601.html> (Дата обращения 30.05.2017).

8. Китай настаивает на разрешении соответствующих споров между КНР и Филиппинами в Южно-Китайском море путем переговоров [Электронный ресурс] // Белая книга КНР. – Пресс-канцелярия Госсовета КНР. – Пекин. – 2016. URL:// http://russian.china.org.cn/exclusive/txt/2016-07/13/content_38869525.htm (Дата обращения 1.06.2017).

9. Китай обвинил США в шпионаже [Электронный ресурс] // Вести.ру URL://<http://www.vesti.ru/doc.html?id=261624> (Дата обращения 3.06.2017)

10. Китайские СМИ просят США «заткнуться» [Электронный ресурс] // Газета «Правда». – 2012. – 8 августа. URL://<https://www.pravda.ru/world/asia/foreast/08-08-2012/1124285-vudi-0/> (Дата обращения 24.05.2017)

11. Комментарий: Встреча Си Цзиньпина и Дональда Трампа направит китайско-американские отношения в новую эру [Электронный ресурс] Xinhua News URL://http://russian.news.cn/2017-04/10/c_136196887.htm (Дата обращения 3.04.2017).

12. Конвенция Организации Объединенных Наций по морскому праву URL://http://www.un.org/ru/documents/decl_conv/conventions/pdf/lawsea.pdf (Дата обращения 22.04.2017).

13. Корсун В. А. Эволюция подходов китайского руководства к проблемам современных границ КНР [Электронный ресурс] \ Юго-Восточная Азия: проблемы развития ИДВ РАН (Москва) – 2013. – №21. – С. 69. – Электрон. версия печат. публ. – Доступ из науч. электрон. б-ки «eLIBRARY.RU»

14. Лебедева Н. Б. Южно-Китайское море: «окно Индии» в АТР [Электронный ресурс] // Азия и Африка сегодня [Б. м.], - 2014. - №2. С. 8-14

URL://<https://www.hse.ru/pubs/share/direct/document/112742032> (Дата обращения 20.04.2016)

15. Локшин Г. М. Филиппины против Китая в Гаагском арбитраже [Электронный ресурс] // Юго-Восточная Азия: актуальные проблемы развития. – 2015. – №28. СС. 126-133. – Электрон. версия печат. публ. – Доступ из науч. электрон. б-ки «eLIBRARY.RU»

16. МИД Китая не стал комментировать критический твит Трампа [Электронный ресурс] // РИА Новости URL://<https://ria.ru/world/20161205/1482840530.html> (Дата обращения 3.04.2017)

17. Милославская Т. П. Бруней в территориальных спорах [Электронный ресурс] \ Юго-Восточная Азия: проблемы развития ИДВ РАН (Москва) – 2012. – №19. – С. 224-233. – Электрон. версия печат. публ. – Доступ из науч. электрон. б-ки «eLIBRARY.RU».

18. Морской спор: о чем не могут договориться Китай и Филиппины [Электронный ресурс] // Международная панорама. – 2016. – 12 июля. URL://<http://tass.ru/mezhdunarodnaya-panorama/3448020> (Дата обращения 3.04.2017)/

19. Воробьев В. Я, Иванов А. В. Линия Пекина в урегулировании проблем в бассейне Южно-Китайского моря [Электронный ресурс] // «Вестник МГИМО» - 2013. –№3(30). СС. 37-44. (Дата обращения 3.06.2017)

20. Программа Трампа или наследие Обамы: кто виноват в ухудшении отношений США с Китаем [Электронный ресурс] // RT на русском URL://<https://russian.rt.com/world/article/353612-otnosheniya-ssha-kitai> (Дата обращения 3.06.2017).

21. США пообещали продолжить навигацию в Южно-Китайском море [Электронный ресурс] // РБК. – 2015. – 8 ноября. URL: <http://www.rbc.ru/rbcfreenews/563e68ea9a794704ed0ae7a4> (Дата обращения 3.06.2017)

22. Территориальные споры в Южно-Китайском море. Инфографика. [Электронный ресурс] // Аргументы и факты. – 2016. – 25 августа. URL://http://www.aif.ru/dontknows/infographics/territorialnye_spory_v_yuzhno-kitayskom_more_infografika

23. Трифонов В. И. Ситуация в Азиатско-Тихоокеанском регионе: столкновение линий на сотрудничество и на противоборство // Китай в мировой и региональной политике. История и современность. — 2012. — № 17. — С. 29–44. – Электрон. версия печат. публ. – доступ из науч. электрон. б-ки «eLIBRARY».

24. ЦВС принял решение о создании военного гарнизона Саньша [Электронный ресурс] // Женьминь жибао. – 2012. – 23 июля. URL://<http://russian.people.com.cn/31521/7883600.html> (Дата обращения 24.05.2017).

На английском языке:

25. 1992 ASEAN declaration on the South China Sea [Электронный ресурс] URL://<https://cil.nus.edu.sg/rp/pdf/1992%20ASEAN%20Declaration%20on%20the%20South%20China%20Sea-pdf.pdf> (Дата обращения 3.06.2017)

26. 2002 Declaration on the conduct of parties in the South China Sea, Adopted by the Foreign Ministers of ASEAN and the People’s Republic of China at the 8th ASEAN Summit in Phnom Penh, Cambodia on 4 November 2002 [Электронный ресурс] // Официальный сайт АСЕАН URL://<http://www.aseansec.org/13163.htm> (Дата обращения 3.06.2017).

27. 2002 DECLARATION ON THE CONDUCT OF PARTIES IN THE SOUTH CHINA SEA

28. ASEAN Convention on Counter Terrorism, 2001 – URL://<https://www.unodc.org/tldb/pdf/ASEAN%20Convention%20on%20Counter%20Terrorism.doc>

29. ASEAN Regional Forum (official website) - <http://aseanregionalforum.asean.org/> (Дата обращения 3.06.2017).
30. China's first military-civilian semi-submersible vessel brought into use [Электронный ресурс] // China Military. URL://<https://nplus1.ru/news/2017/03/17/semisubmersible> (Дата обращения 3.06.2017)
31. Contested areas of South China Sea likely have few conventional oil and gas resources [Электронный ресурс] \ U. S. Energy Information Administration. – 2013. – 3 April. URL://<https://www.eia.gov/todayinenergy/detail.php?id=10651> (Дата обращения 1.06.2017)
32. Contested areas of South China Sea likely have few conventional oil and gas resources [Электронный ресурс] \ U. S. Energy Information Administration.
33. Cronin P.M., Caplan R.D. Cooperation from Strength: U.S. Strategy and the South China Sea [Электронный ресурс] – 2012. January URL://<https://www.cnas.org/publications/reports/cooperation-from-strength-the-united-states-china-and-the-south-china-sea> (Дата обращения 3.04.2017)
34. CSCAP official website - <http://www.cscap.org/> (Дата обращения 3.06.2017)
35. Do Thanh Hai Vietnam's evolving claims in the South China Sea [Электронный ресурс] // National Security College Australian National University. PP. 26-29 URL://<http://nsc.anu.edu.au/documents/occasional-5-brief-5.pdf>
36. Greer A. The South China Sea Is Really a Fishery Dispute [Электронный ресурс] // The Diplomat. Электрон. дан. – [Б. м.], 2016. – 20 July. URL://<http://thediplomat.com/2016/07/the-south-china-sea-is-really-a-fishery-dispute/> (Дата обращения 20.04.2016)

37. King C. Chen China's war with Vietnam, 1979 Issues, Decisions, and Implications / Chen. C. King Hoover Institution Press Stanford University, [Б. г.]. – 42-48 с.

38. Presidential Decree no. 1596 - declaring certain area part of the Philippine territory and providing for their government and administration [Электронный ресурс] : URL://<https://assets.documentcloud.org/documents/1341877/sea-philippines-declaration-1978.pdf> (Дата обращения 20.04.2017).

39. Presidential Decree №1599 establishing an exclusive economic zone and for other purposes [Электронный ресурс] : URL://http://www.lawphil.net/statutes/presdecs/pd1978/pd_1599_1978.html (Дата обращения 20.04.2017).

40. South China Sea, between the Philippines, Borneo, Vietnam, and China [Электронный ресурс] // World Wild Fund official Website. – Электрон. дан. – [Б. м.], 2017. – URL://<http://worldwildlife.org/ecoregions/im0148> (Дата обращения 20.04.2016)

41. Territorial claims in the Spratly and Paracel Islands [Электронный ресурс] // GlobalSecurity.org (Дата обращения 20.04.2016) URL://<http://www.globalsecurity.org/military/world/war/spratly-claims.htm>

42. The South China Sea Arbitration Award of 12 July 2016 [Электронный ресурс] URL:// <https://pca-cpa.org/wp-content/uploads/sites/175/2016/07/PH-CN-20160712-Award.pdf> (Дата обращения 20.04.2016).

На китайском языке:

43. Чжунхуа женьминь гунхэго линхай цзи пилиень цзюйфа (Закон о территориальном море и прилежащей зоне) 25 февраля 1992 г. URL://http://www.npc.gov.cn/wxzl/wxzl/2000-12/05/content_4562.htm (Дата обращения 6.06.2017)

ЛИТЕРАТУРА

44. Богатуров А.Д. Системная история международных отношений, том 3. События 1945-2003 гг. М: 2003. С. 388
45. Коузер Л. Основы конфликтологии. — СПб.: Светлячок, 1999. — С. 45.
46. Мосяков Д. В. Политика Китая в Юго-Восточной Азии: от прошлого к настоящему. – М.: Институт востоковедения РАН, 2012. – 220 с.

Приложение А

Справка о ЮКМ

В территориальном споре в Южно-Китайском море участвуют 6 сторон. Предлагаем рассмотреть объекты конфликта для дальнейшего рассмотрения ситуации в исторической ретроспективе и моделирования современной ситуации. Объект конфликта — часть реальности, которая вовлечена во взаимодействие между субъектами конфликта, ценность, по поводу которой возникает столкновение интересов противоборствующих сторон⁶². Итак, во-первых, акватория Южно-китайского моря очень богата биологическими ресурсами. Несмотря на то, что территория ЮКМ занимает лишь 2,5% земной поверхности, она является домом для одной из богатейших систем рифов, более трех тысяч видов рыб являются коренными обитателями или мигрируют через акваторию, 12% мирового вылова рыбы приходится на Южно-Китайское море, это без учета нелегального вылова. Биологические ресурсы имеют экономическое значение для стран, входящих в регион. Рассмотрим на примере Китая. Рыбная промышленность играет важную роль для экономики этой страны. Доход от рыболовства составляют около 3 процентов ВВП Китая, в переводе на цифры — до 279 млрд долларов (1.732 трлн юаней) в год, от 7 до 9 млн человек — рыбаки, всего в отрасли занято до 14 млн человек, более 450000 судов, включая 200000 океанских судов⁶³. Для многих работников отрасль является единственным источником дохода. Шанс найти альтернативный заработок стремится к нулю. С похожей ситуацией сталкиваются и другие страны акватории. Как показывают исследования, за последние несколько десятилетий спрос на рыбу в Китае увеличился. Население потребляет больше рыбы, чем население Европы и Центральной Азии вместе взятые в три раза. Кроме того, по оценкам Всемирного банка, в Китае потребление рыбы вырастет на 30% к 2030 году.

⁶² Коузер Л. Основы конфликтологии. — СПб.: Светлячок, 1999. — С. 45.

⁶³ Greer A. The South China Sea Is Really a Fishery Dispute [Электронный ресурс] // The Diplomat. Электрон. дан. — [Б. м.], 2016. — 20 July. URL://<http://thediplomat.com/2016/07/the-south-china-sea-is-really-a-fishery-dispute/> (Дата обращения 20.04.2016)

Учитывая, что в стране тяжелая экологическая обстановка с реками, продукты из Южно-Китайского моря являются премиальными. При этом некоторые авторы отмечают, что в последние 50 лет в Южно-Китайском море усилилась эксплуатация рыбных угодий, которая ведет к их истощению, таким образом, уменьшение внутренних запасов рыбы и проблема продовольственной безопасности дает странам имеют еще один веский стимул для борьбы за спорные территории.

Во-вторых, объектом конфликта являются углеводороды. С развитием экономики в Китае и странах АТР выросло потребление энергетических ресурсов, и, следовательно, их острая нехватка, поскольку страны не способны полностью обеспечивать себя собственными природными ресурсами и даже не имеют такой возможности. Согласно расчетам аналитиков Китайской национальной шельфовой нефтяной корпорации (CNOOC), в акватории ЮКМ содержится примерно 125 млрд баррелей нефти и 14 трлн куб. м газа, при уровне потребления нефти в 2014 году (3,78 млрд баррелей в год) нефтяных запасов ЮКМ хватило бы Китаю на 33 года⁶⁴. Необходимо указать, что китайские исследователи настаивают на том, что 70% запасов сосредоточены глубоко под водой. Если сравнивать с данными Управления энергетической информации США запасы природных ресурсов в Южно-Китайском море оцениваются в 12 млрд баррелей нефти и 4530 миллиардов кубометров природного газа⁶⁵. США в своих исследованиях представляет береговую линию наиболее нефте- и газоносной. Данные разнятся, в том числе и в силу политических разногласий. Нефть и газ являются важнейшими энергоресурсами не только для стран региона, но и для всего мира в целом, поэтому появление конфликта из-за ресурсов вполне предсказуемое явление и не является единичным. Каждая из стран готова принять в территориальные владения газоносную часть для дальнейшей

⁶⁴ South China Sea, between the Philippines, Borneo, Vietnam, and China [Электронный ресурс] // World Wild Fund official Website. – Электрон. дан. – [Б. м.], 2017. – URL://<http://worldwildlife.org/ecoregions/im0148> (Дата обращения 20.04.2016)

⁶⁵ Contested areas of South China Sea likely have few conventional oil and gas resources [Электронный ресурс] \ U. S. Energy Information Administration.

разработки. Стоит отметить, что спор в регионе активизировался, да и вообще появился именно после исследований континентального шельфа и морского дна в середине 20 века, в связи с которыми было установлено наличие там природных ресурсов. Можно с уверенностью сказать, что углеводороды — это причина номер один в проблеме эскалации.

В-третьих, акватория Южно-Китайского моря играет роль важного транспортного узла. Через его акваторию ежегодно проходит товаров на 5,3 трлн долларов (25% мировой торговли)⁶⁶. Через эти морские пути проходит примерно 40% трафика мировой торговли и транспортируется до 80% объемов китайского импорта нефти и газа⁶⁷. Кроме этого через воды проходит импорт нефти из Персидского залива в США, Японию, Корею и т.д. Российские грузы также ходят сквозь акваторию в качестве импорта и экспорта. Малаккский пролив связывает АТР с Персидским заливом и африканским континентом.

Все вышеперечисленные факторы делают акваторию Южно-Китайского моря привлекательной для размещения войск, контроль над спорными участками суши дает их обладателю преимущество в случае регионального конфликта. Обе группы островов, Тонкинский залив и Малаккский пролив имеют огромное стратегическое положение. Как уже было сказано выше, они являются частью морского торгового пути. Следовательно, страна, которая будет их контролировать, автоматически будет иметь влияние и на торговые пути и оказывать воздействие на экономическое развитие региона. Острова же могут быть использованы (и уже используются) как плацдармы для военного наблюдения, строительства военных баз и т. д.

⁶⁶ Лебедева Н. Б. Южно-Китайское море: «окно Индии» в АТР [Электронный ресурс] // Азия и Африка сегодня [Б. м.], - 2014. - №2. С. 8-14 URL://<https://www.hse.ru/pubs/share/direct/document/112742032> (Дата обращения 20.04.2016)

⁶⁷ Территориальные споры в Южно-Китайском море. Инфографика. [Электронный ресурс] // Аргументы и факты. – 2016. – 25 августа. URL://http://www.aif.ru/dontknows/infographics/territorialnye_spory_v_yuzhno-kitayskom_more_infografika

Благодаря тому, что страны постоянно предпринимают попытки оставить за собой ту или иную часть Южно-Китайского моря, безопасность морских путей дестабилизируется, более того, возникают совершенно иные проблемы. Так, вспыхивание новых и новых конфликтов создает почву для начала деятельности пиратов, что в свою очередь создает как очевидные проблемы, например, ухудшение экономики близлежащих стран, так и весьма экзотические — если пираты захватят траулер с нефтью, то риск возникновения экологической катастрофы возрастает в разы.



Поиск заимствований в научных текстах^β

Введите текст:

...или загрузите файл:

Файл не выбран...

[Выбрать файл...](#)

Укажите год публикации:

Выберите коллекции

- Все
- Рефераты
- Авторефераты
- Иностранные конференции
- PubMed
- Википедия
- Российские конференции
- Иностранные журналы
- Российские журналы
- Энциклопедии
- Англоязычная википедия

[Анализировать](#)

[Проверить по расширенному списку коллекций системы Руконтекст \(<http://text.rucont.ru/like>\)](#)

Обработан файл:
диплооооом.pdf.

Год публикации: 2017.

Оценка оригинальности документа - 97.52%

Процент условно корректных заимствований - 0.0%

Процент некорректных заимствований - 2.48%

[Просмотр заимствований в документе](#)

Время выполнения: 27 с.

Документы из базы



Источники заимствования

В списке литературы	Источники Заимствования
—	2.11%
—	2.11%

1. Международное морское право
(<http://mobiro.org/downloads/jurisprudencija/186140.zip>)

Год публикации: 2016. Тип публикации: реферат.
<http://mobiro.org/downloads/jurisprudencija/186140.zip>
<http://mobiro.org/downloads/jurisprudencija/186140.zip>
[Показать заимствования \(12\)](#)

2. Реферат: Международное морское право
(<http://www.bestreferat.ru/files/50/bestreferat-73550.docx>)

Год публикации: 2016. Тип публикации: реферат.
<http://www.bestreferat.ru/files/50/bestreferat-73550.docx>
<http://www.bestreferat.ru/files/50/bestreferat-73550.docx>
[Показать заимствования \(12\)](#)

- 3. Реферат: Международное морское право**
(<http://www.bestreferat.ru/files/50/bestreferat-153450.docx>)
 Год публикации: 2016. Тип публикации: реферат. — 2.11%
<http://www.bestreferat.ru/files/50/bestreferat-153450.docx>
<http://www.bestreferat.ru/files/50/bestreferat-153450.docx>
[Показать заимствования \(12\)](#)
- 4. Международное морское право**
(http://mobiro.org/downloads/gosudarstvo_i_pravo/28958.zip)
 Год публикации: 2016. Тип публикации: реферат. — 2.11%
http://mobiro.org/downloads/gosudarstvo_i_pravo/28958.zip
http://mobiro.org/downloads/gosudarstvo_i_pravo/28958.zip
[Показать заимствования \(12\)](#)
- 5. Дипломная работа: Анализ истории развития международно-правовой регламентации режима морских пространств, выявление степени соответствия действующего законодательства положениям Конвенции ООН по морскому праву 1982 г**
(<http://www.bestreferat.ru/files/75/bestreferat-215875.docx>)
 Год публикации: 2016. Тип публикации: реферат. — 1.43%
<http://www.bestreferat.ru/files/75/bestreferat-215875.docx>
<http://www.bestreferat.ru/files/75/bestreferat-215875.docx>
[Показать заимствования \(10\)](#)
- 6. Курсовая работа: Международно-правовой режим мирового океана**
(<http://www.bestreferat.ru/files/42/bestreferat-153442.docx>)
 Год публикации: 2016. Тип публикации: реферат. — 1.35%
<http://www.bestreferat.ru/files/42/bestreferat-153442.docx>
<http://www.bestreferat.ru/files/42/bestreferat-153442.docx>
[Показать заимствования \(10\)](#)
- 7. Учебное пособие: Международное право2**
(<http://www.bestreferat.ru/files/66/bestreferat-347266.docx>)
 Год публикации: 2016. Тип публикации: реферат. — 1.34%
<http://www.bestreferat.ru/files/66/bestreferat-347266.docx>
<http://www.bestreferat.ru/files/66/bestreferat-347266.docx>
[Показать заимствования \(9\)](#)
- 8. Реферат: Принципы международного морского права**
(<http://www.bestreferat.ru/files/80/bestreferat-203580.docx>)
 Год публикации: 2016. Тип публикации: реферат. — 1.32%
<http://www.bestreferat.ru/files/80/bestreferat-203580.docx>
<http://www.bestreferat.ru/files/80/bestreferat-203580.docx>
[Показать заимствования \(8\)](#)
- 9. Международное морское право**
(<http://mobiro.org/downloads/pravo/120110.zip>)
 Год публикации: 2016. Тип публикации: реферат. — 1.26%
<http://mobiro.org/downloads/pravo/120110.zip> (<http://mobiro.org/downloads/pravo/120110.zip>)
[Показать заимствования \(9\)](#)
- 10. Реферат: Международное морское право**
(<http://www.bestreferat.ru/files/91/bestreferat-25891.docx>)
 Год публикации: 2016. Тип публикации: реферат. — 1.26%
<http://www.bestreferat.ru/files/91/bestreferat-25891.docx>
<http://www.bestreferat.ru/files/91/bestreferat-25891.docx>
[Показать заимствования \(9\)](#)
- 11. Учебное пособие: Международное право3**
(<http://www.bestreferat.ru/files/91/bestreferat-266991.docx>)
 Год публикации: 2016. Тип публикации: реферат. — 1.15%
<http://www.bestreferat.ru/files/91/bestreferat-266991.docx>
<http://www.bestreferat.ru/files/91/bestreferat-266991.docx>
[Показать заимствования \(7\)](#)
- 12. Шпаргалка: Шпаргалка по Международному публичному праву**
(<http://www.bestreferat.ru/files/43/bestreferat-264543.docx>)
 Год публикации: 2016. Тип публикации: реферат. — 1.07%
<http://www.bestreferat.ru/files/43/bestreferat-264543.docx>
<http://www.bestreferat.ru/files/43/bestreferat-264543.docx>
[Показать заимствования \(8\)](#)

- 13. Шпаргалка: Шпаргалки по Международному публичному праву (<http://www.bestreferat.ru/files/44/bestreferat-264544.docx>)**
 Год публикации: 2016. Тип публикации: реферат. — 1.07%
<http://www.bestreferat.ru/files/44/bestreferat-264544.docx>
<http://www.bestreferat.ru/files/44/bestreferat-264544.docx>
[Показать заимствования \(8\)](#)
- 14. Реферат: Объекты и пределы административно-правовой охраны окружающей среды (<http://www.bestreferat.ru/files/22/bestreferat-154222.docx>)**
 Год публикации: 2016. Тип публикации: реферат. — 1.04%
<http://www.bestreferat.ru/files/22/bestreferat-154222.docx>
<http://www.bestreferat.ru/files/22/bestreferat-154222.docx>
[Показать заимствования \(6\)](#)
- 15. Объекты и пределы административно-правовой охраны окружающей среды (http://mobiro.org/downloads/gosudarstvo_i_pravo/29726.zip)**
 Год публикации: 2016. Тип публикации: реферат. — 1.04%
http://mobiro.org/downloads/gosudarstvo_i_pravo/29726.zip
http://mobiro.org/downloads/gosudarstvo_i_pravo/29726.zip
[Показать заимствования \(6\)](#)
- 16. Конвенция ООН по морскому праву (<https://ru.wikipedia.org/wiki?curid=1940536>)**
 Год публикации: 2016. Тип публикации: статья википедии. — 1.03%
<https://ru.wikipedia.org/wiki?curid=1940536> (<https://ru.wikipedia.org/wiki?curid=1940536>)
[Показать заимствования \(8\)](#)
- 17. Реферат: Международное морское право (<http://www.bestreferat.ru/files/55/bestreferat-11155.docx>)**
 Год публикации: 2016. Тип публикации: реферат. — 1%
<http://www.bestreferat.ru/files/55/bestreferat-11155.docx>
<http://www.bestreferat.ru/files/55/bestreferat-11155.docx>
[Показать заимствования \(7\)](#)
- 18. Международное морское право (<http://mobiro.org/downloads/pravo/119249.zip>)**
 Год публикации: 2016. Тип публикации: реферат. — 1%
<http://mobiro.org/downloads/pravo/119249.zip> (<http://mobiro.org/downloads/pravo/119249.zip>)
[Показать заимствования \(7\)](#)
- 19. Реферат: Международно-правовой режим мирового океана (<http://www.bestreferat.ru/files/08/bestreferat-47808.docx>)**
 Год публикации: 2016. Тип публикации: реферат. — 0.96%
<http://www.bestreferat.ru/files/08/bestreferat-47808.docx>
<http://www.bestreferat.ru/files/08/bestreferat-47808.docx>
[Показать заимствования \(6\)](#)
- 20. Шпаргалка: Шпаргалка по Международному праву 3 (<http://www.bestreferat.ru/files/65/bestreferat-296665.docx>)**
 Год публикации: 2016. Тип публикации: реферат. — 0.95%
<http://www.bestreferat.ru/files/65/bestreferat-296665.docx>
<http://www.bestreferat.ru/files/65/bestreferat-296665.docx>
[Показать заимствования \(6\)](#)
- 21. Международно-правовой режим мирового океана (http://limej.ru/index.php/home/154-stat/42590-Megdunarodno-pravovo_regim_mirovogo_okeana.html)**
 Год публикации: 2016. Тип публикации: реферат. — 0.9%
http://limej.ru/index.php/home/154-stat/42590-Megdunarodno-pravovo_regim_mirovogo_okeana.html (http://limej.ru/index.php/home/154-stat/42590-Megdunarodno-pravovo_regim_mirovogo_okeana.html)
[Показать заимствования \(5\)](#)
- 22. Конвенция ООН по морскому праву 1982 года (http://limej.ru/index.php/home/154-stat/42581-Konventsija_OON_po_morskomu_pravu_1982_goda.html)**
 Год публикации: 2016. Тип публикации: реферат. — 0.82%
http://limej.ru/index.php/home/154-stat/42581-Konventsija_OON_po_morskomu_pravu_1982_goda.html (http://limej.ru/index.php/home/154-stat/42581-Konventsija_OON_po_morskomu_pravu_1982_goda.html)
[Показать заимствования \(6\)](#)

- 23. Реферат: Конвенция ООН по морскому праву 1982 года**
(<http://www.bestreferat.ru/files/99/bestreferat-47799.docx>)
 Год публикации: 2016. Тип публикации: реферат. — 0.82%
<http://www.bestreferat.ru/files/99/bestreferat-47799.docx>
<http://www.bestreferat.ru/files/99/bestreferat-47799.docx>
[Показать заимствования \(6\)](#)
- 24. Правовой режим мирового океана**
(http://limej.ru/index.php/home/154-stat/42618-Pravovo_regim_mirovogo_okeana.html)
 Год публикации: 2016. Тип публикации: реферат. — 0.81%
http://limej.ru/index.php/home/154-stat/42618-Pravovo_regim_mirovogo_okeana.html
http://limej.ru/index.php/home/154-stat/42618-Pravovo_regim_mirovogo_okeana.html
[Показать заимствования \(6\)](#)
- 25. Реферат: Правовой режим мирового океана**
(<http://www.bestreferat.ru/files/50/bestreferat-47850.docx>)
 Год публикации: 2016. Тип публикации: реферат. — 0.81%
<http://www.bestreferat.ru/files/50/bestreferat-47850.docx>
<http://www.bestreferat.ru/files/50/bestreferat-47850.docx>
[Показать заимствования \(6\)](#)
- 26. Курсовая работа: Правовое положение Арктики**
(<http://www.bestreferat.ru/files/59/bestreferat-156259.docx>)
 Год публикации: 2016. Тип публикации: реферат. — 0.81%
<http://www.bestreferat.ru/files/59/bestreferat-156259.docx>
<http://www.bestreferat.ru/files/59/bestreferat-156259.docx>
[Показать заимствования \(6\)](#)
- 27. Реферат: Международное морское право**
(<http://www.bestreferat.ru/files/96/bestreferat-22996.docx>)
 Год публикации: 2016. Тип публикации: реферат. — 0.78%
<http://www.bestreferat.ru/files/96/bestreferat-22996.docx>
<http://www.bestreferat.ru/files/96/bestreferat-22996.docx>
[Показать заимствования \(6\)](#)
- 28. Международное морское право**
(<http://mobiro.org/downloads/pravo/119980.zip>)
 Год публикации: 2016. Тип публикации: реферат. — 0.78%
<http://mobiro.org/downloads/pravo/119980.zip> (<http://mobiro.org/downloads/pravo/119980.zip>)
[Показать заимствования \(6\)](#)
- 29. Шпаргалка: Основы международного права**
(<http://www.bestreferat.ru/files/92/bestreferat-266992.docx>)
 Год публикации: 2016. Тип публикации: реферат. — 0.75%
<http://www.bestreferat.ru/files/92/bestreferat-266992.docx>
<http://www.bestreferat.ru/files/92/bestreferat-266992.docx>
[Показать заимствования \(5\)](#)
- 30. Реферат: Международное право 4**
(<http://www.bestreferat.ru/files/07/bestreferat-222307.docx>)
 Год публикации: 2016. Тип публикации: реферат. — 0.71%
<http://www.bestreferat.ru/files/07/bestreferat-222307.docx>
<http://www.bestreferat.ru/files/07/bestreferat-222307.docx>
[Показать заимствования \(5\)](#)
- 31. Шпаргалка: шпоры**
(<http://www.bestreferat.ru/files/77/bestreferat-47877.docx>)
 Год публикации: 2016. Тип публикации: реферат. — 0.71%
<http://www.bestreferat.ru/files/77/bestreferat-47877.docx>
<http://www.bestreferat.ru/files/77/bestreferat-47877.docx>
[Показать заимствования \(5\)](#)
- 32. Реферат: Курс лекций по международному праву**
(<http://www.bestreferat.ru/files/02/bestreferat-47802.zip>)
 Год публикации: 2016. Тип публикации: реферат. — 0.71%
<http://www.bestreferat.ru/files/02/bestreferat-47802.zip>
<http://www.bestreferat.ru/files/02/bestreferat-47802.zip>
[Показать заимствования \(5\)](#)

33. Курс лекций по международному праву**(http://mobiro.org/downloads/mezhdunarodnoe_publichnoe_pravo/95398.zip)**

Год публикации: 2016. Тип публикации: реферат.

http://mobiro.org/downloads/mezhdunarodnoe_publichnoe_pravo/95398.ziphttp://mobiro.org/downloads/mezhdunarodnoe_publichnoe_pravo/95398.zip[Показать заимствования \(5\)](#)

0.71%

34. Реферат: Международное морское право**(<http://www.bestreferat.ru/files/57/bestreferat-130857.docx>)**

Год публикации: 2016. Тип публикации: реферат.

<http://www.bestreferat.ru/files/57/bestreferat-130857.docx><http://www.bestreferat.ru/files/57/bestreferat-130857.docx>[Показать заимствования \(5\)](#)

0.69%

35. Конвенция ООН по морскому праву 1982 года**(http://mobiro.org/downloads/mezhdunarodnoe_publichnoe_pravo/95396.zip)**

Год публикации: 2016. Тип публикации: реферат.

http://mobiro.org/downloads/mezhdunarodnoe_publichnoe_pravo/95396.ziphttp://mobiro.org/downloads/mezhdunarodnoe_publichnoe_pravo/95396.zip[Показать заимствования \(5\)](#)

0.66%

36. Шпаргалка: Основные положения международного публичного права**(<http://www.bestreferat.ru/files/61/bestreferat-130161.docx>)**

Год публикации: 2016. Тип публикации: реферат.

<http://www.bestreferat.ru/files/61/bestreferat-130161.docx><http://www.bestreferat.ru/files/61/bestreferat-130161.docx>[Показать заимствования \(5\)](#)

0.59%

[Дополнительно](#)[Общеизвестные фрагменты](#)[Значимые оригинальные фрагменты](#)[Библиографические ссылки](#)[Искать в Интернете](#)